Република Северна Македонија
Државен завод за статистика
Republic of North Macedonia
State Statistical Office

80 ГОДИНИ
YEARS

Регионите во Република Северна Македонија, 2025

Regions in the Republic of North Macedonia, 2025

Регионален годишник

Regional yearbook

ISSN 1857-6141

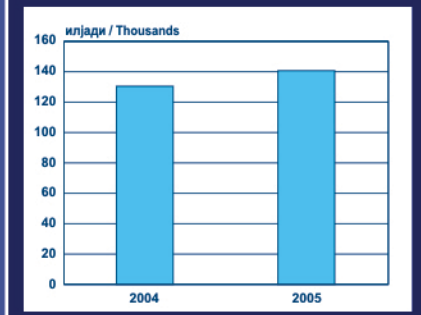

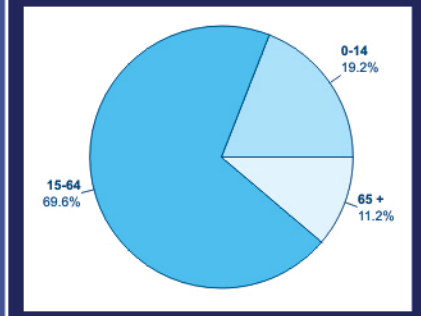



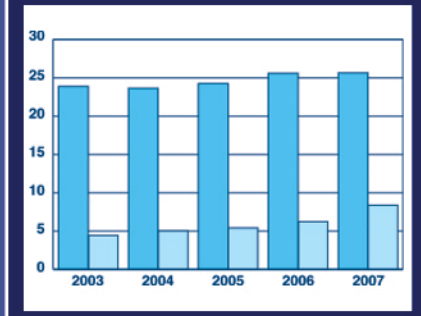



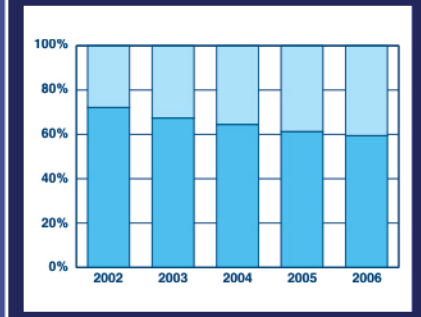

Издавач:
Државен завод за статистика,
ул. „Даме Груев“ бр. 4, Скопје

Publisher:
State statistical office,
“Dame Gruev”- 4, Skopje

Телефон /Phone+389/02/3295-600
Факс /Fax+389/02/3111-336

Веб-страница/Web site: http://www.stat.gov.mk

Одговара:
д-р Дејан Станков, директор

Person responsible:
Dejan Stankov, PhD, Director

ВЕ МОЛИМЕ ПРИ КОРИСТЕЊЕТО НА ОВАА ПУБЛИКАЦИЈА, НАВЕДЕТЕ ГО ИЗВОРОТ
WHEN USING DATA CONTAINED HERE, PLEASE CITE THE SOURCE

Уредник: Татјана Ѓорѓиевска
Editor: Tatjana Gjorgjievska

Лектор на македонски јазик: м-р Кирил Ангелов
Macedonian language editor: M.Sc Kiril Angelov

Превод од македонски на англиски јазик: Ема Зеќировиќ
Translation from Macedonian to English language: Ema Zekjirovikj

Графичко уредување: Благоја Здравковски
Graphic design: Blagoja Zdravkovski

Број на страници: 129
Number of pages: 129

Печатено во: ДПТУ МАР-САЖ Ташко ДООЕЛ
Printed by: DPTU MAR-SAZH Tashko DOOEL

Тираж: 30
Copies printed: 30

Предговор

Дали знаете...

... кој регион има највисок економски раст?

... каде се регистрирани најмногу туристички ноќевања?

... во кој регион се создава најголем дел од бруто-домашниот производ на државата?

... каде живеат, во просек, најмладите, а каде највозрасните жители?

... кој регион бележи највисоко ниво на вработеност, а кој најголема стапка на образование?

Или можеби сакате да погодите?

Одговорите на овие и на многу други прашања ќе ги најдете во публикацијата

„Регионите во Република Северна Македонија, 2025“, во која на сликовит и информативен начин се прикажани најинтересните регионални податоци за нашата земја.

Публикацијата ги опфаќа осумте статистички региони на Република Северна Македонија, прикажувајќи ги нивните социоекономски, демографски и просторно-географски особености, како и карактеристиките што ги поврзуваат или ги разликуваат.

Регионалната перспектива на податоците – за населението, економијата, образованието, здравството, инфраструктурата и животната средина – има клучна улога во планирањето, следењето и оценувањето на развојот на државата. Со систематизирање и визуелно прикажување на информациите преку табели, графикони и тематски карти, овозможуваме полесно согледување на потенцијалите и предизвиците на секој регион и нивна меѓусебна споредливост.

Државниот завод за статистика останува посветен на унапредувањето на регионалната статистика и на поддршката на одржливите и рамномерни развојни политики. Ве покануваме да тргнете на патување низ регионите на нашата земја и да ги откриете разновидноста, динамиката и можностите што ги нуди секој дел од Република Северна Македонија.

Директор,
д-р Дејан Станков

Foreword

Regions in the Republic of North Macedonia, 2025

Do you know...

... which region has the highest economic growth?

... where are the most tourist overnight stays registered?

... in which region is created the largest share of the country's gross domestic product?

... where do the youngest residents live, on average, and where do the oldest residents live?

... which region has the highest employment level, and which has the highest education rate?

Or maybe you want to guess?

You will find the answers to these and many other questions in the publication

"Regions in the Republic of North Macedonia, 2025", which presents the most interesting regional data about our country in a vivid and informative way.

The publication covers the eight statistical regions of the Republic of North Macedonia, presenting their socioeconomic, demographic and spatial-geographical characteristics, as well as the characteristics that connect or distinguish them.

The regional perspective of data – on population, economy, education, health, infrastructure and environment – plays a key role in planning, monitoring and assessing the development of the country. By systematizing and visually presenting information through tables, graphs and thematic maps, we enable easier perception of the potentials and challenges of each region and their mutual comparability.

The State Statistical Office remains committed to the advancement of regional statistics and the support of sustainable and balanced development policies. We invite you to embark on a journey through the regions of our country and discover the diversity, dynamics and opportunities offered by each part of the Republic of North Macedonia.

Director

Dejan Stankov, PhD

Содржина

Предговор ... 3
Регионални статистики за целосна слика на државата ... 9
Статистички региони и општини во Република Северна Македонија ... 13

Население

- Основни демографски индикатори ... 14
- Население во Република Северна Македонија на 30.06.2024 година по петгодишни групи на возраст и според пол ... 17
- Структура на населението по групи на возраст, 2024 година ... 17
- Индекс на стареење, 2024 година ... 18
- Природен прираст и миграциско салдо, 2024 година ... 19
- Умрени според најчестите причини за смрт во вкупно умрените од тие причини, 2024 година ... 20

Здравство, социјална заштита и култура

- Социјална и детска заштита ... 21
- Број на деца во детски градинки/центри за ран детски развој ... 22
- Домаќинства со корисници на гарантирана минимална помош, 2024 година ... 23
- Култура ... 24

Образование

- Основни податоци според степенот на образование ... 27
- Број на ученици-студенти што завршиле средно и високо образование ... 33
- Запишани ученици во средното образование ... 34

Пазар на труд

- Стапки на активност на населението на возраст од 15 години и повеќе ... 35
- Стапка на невработеност ... 37
- Население на возраст од 15 години и повеќе според економската активност, 2024 година ... 40
- Просечна исплатена бруто-плата по вработен ... 41
- Просечна исплатена нето-плата по вработен ... 44

Contents

Foreword ... 4
Regional statistics for complete image of the country ... 10
Statistical regions and municipalities in the Republic of North Macedonia ... 13

Population

- Basic demographic indicators ... 14
- Population of the Republic of North Macedonia as at 30.06.2024 according to five-year age groups, by sex ... 17
- Structure of total population by age groups, 2024 ... 17
- Ageing index, 2024 ... 18
- Natural increase and net migration, 2024 ... 19
- Deaths by most frequent causes of death in the total number of deaths, 2024 ... 20

Health, social welfare and culture

- Social protection and childcare ... 21
- Number of children in kindergartens/centres for early childhood development ... 22
- Households - recipients of guaranteed minimum assistance, 2024 ... 23
- Culture ... 24

Education

- Basic data according to the levels of education ... 27
- Number of pupils/students who have finished upper secondary and tertiary education ... 33
- Pupils in upper secondary education ... 34

Labour market

- Activity rates of the population aged 15 years and over ... 35
- Unemployment rate ... 36
- Population aged 15 years and over by economic activity, 2024 ... 38
- Average gross wage paid per employee ... 39
- Average net wage paid per employee ... 42

Национална економија и финансии

Бруто-додадена вредност според секторите на дејност 48
Бруто-домашен производ, по жител 51
Бруто-домашен производ, по жител 52
Учество на земјоделството, шумарството и рибарството во БДП 52
Инвестиции во основни средства според секторите на дејност 53
Инвестиции во основни средства 56

Земјоделство

Структура на земјоделската површина 57
Земјоделска површина по категории на користење 58
Производство на одделни култури 59
Производство на овошје 61
Број на пенушки винова лоза и производство на грозје 63
Обработлива земјоделска површина по категории, 2024 година 64
Структура на земјоделското земјиште, 2024 година 65
Вкупен број говеда, свињи, овци и кози, 2024 година 66
Површина под шуми, 2024 година 67
Исечена бруто-дрвна маса 2024 година 68

Животна средина

Снабдување, користење и заштита на водите од загадување во индустријата и рударството ..69
Собран и создаден комунален отпад 71
Активни депонии, 2024 година 72

Градежништво и енергија

Број на завршени и на незавршени градежни објекти според видот, градени од деловни субјекти 73
Број на завршени и на незавршени градежни објекти според видот, градени од индивидуални сопственици 76
Завршени станови според бројот на собите 79
Издадени одобренија за градење според бројот, видот на објектите и инвеститорот 81
Предвидена вредност на издадените одобренија за градење 85
Изградени и незавршени станови 86
Број на градежни објекти градени од индивидуални сопственици, 2024 година 87
Инсталирани капацитети за производство на електрична енергија 88
Потрошувачка на електрична енергија во индустриските сектори 88
Бруто-производство на електрична енергија 89

National economy and finances

Gross value added, by sector of activity 48
Gross domestic product, per capita 51
Gross domestic product, per capita 52
Share of agriculture, forestry and fishing in GDP 52
Gross fixed capital formation, by sector of activity 53
Gross fixed capital formation 56

Agriculture

Structure of agricultural area 57
Area by category of use 58
Production of some crops 59
Production of fruit 61
Number of grape vines, production of grapes 63
Cultivated agricultural land by categories, 2024 64
Structure of agricultural area, 2024 65
Total number of cattle, pigs, sheep and goats, 2024 66
Forest area, 2024 67
Gross felled timber, 2024 68

Environment

Water supply, use and protection against pollution in industry and mining 69
Collected and generated municipal waste 71
Active landfills, 2024 72

Construction and energy

Number of completed and uncompleted constructions, according to their type, built by business entities 73
Number of completed and uncompleted constructions, according to their type, built by private owners 76
Completed dwellings according to the number of rooms 79
Issued building permits, by number, type and investor 81
Expected value of the issued building permits 85
Completed and uncompleted residential dwellings 86
Number of constructions, built by private owners, 2024 87
Installed electricity production capacity 88
Electricity consumption in the industry sectors 88
Gross production of electricity 89

Претпријатија

Број на активни претпријатија (деловни субјекти) според бројот на вработени 90
Број на активни претпријатија 91
Активни претпријатија, 2024 година 92

Надворешна трговија

Извоз во периодот 2020-2024 година 93
Увоз во периодот 2020-2024 година 93

Транспорт, туризам и други услуги

Локална патна мрежа 94
Број на превезени патници во патниот меѓуградски превоз 94
Број на превезени патници во такси-превозот 94
Регистрирани патнички автомобили на 1000 жители 95
Локални патишта, 2024 година 96
Домаќинства што користеле компјутер и интернет 97
Лица на возраст 15 – 74 години кои користеле компјутер и интернет 98
Туризам 99
Угостителство 101
Структура на туристите во Република Северна Македонија 103
Број на туристи и ноќевања во Република Северна Македонија, 2024 година 104
Број на туристи и ноќевања во хотели, 2024 година 105

Вардарски Регион 106
Источен Регион 108
Југозападен Регион 110
Југоисточен Регион 112
Пелагониски Регион 114
Полошки Регион 116
Североисточен Регион 118
Скопски Регион 120

Enterprises

Number of active enterprises (business entities) by number of persons employed 90
Number of active enterprises 91
Active enterprises, 2024 92

Foreign trade

Export in the period 2020 – 2024 93
Import in the period 2020 – 2024 93

Transport, tourism and other services

Local road network 94
Number of passengers carried in intercity road passenger transport 94
Number of passengers carried in taxi transport 94
Registered passenger cars per 1000 inhabitants 95
Local roads, 2024 96
Households that used computer and Internet 97
Individuals aged 15-74 who used computer and Internet 98
Tourism 99
Catering 101
Structure of tourists in the Republic of North Macedonia 103
Number of tourists and nights spent in the Republic of North Macedonia, 2024 104
Number of tourists and nights spent in hotels, 2024 105

Vardar Region 106
East Region 108
Southwest Region 110
Southeast Region 112
Pelagonia Region 114
Polog Region 116
Northeast Region 118
Skopje Region 120

ЗНАЦИ

-	нема појава
...	не се располага со податок
Ø	просек
-	податокот е помал од -.5 од дадената единица мерка
-.-	податокот е помал од -.05 од дадената единица мерка
1)	ознака за фуснота под табелата
( )	непотполн, односно проценет податок
*	коригиран податок
:	заштитен (индивидуален) податок
...*	индексот е над 1000
↓←	опфатено со податокот во правец на стрелката
(CV>=25)	непрецизна процена, различна од нула

SYMBOLS

-	no entry
...	data not available
Ø	average
-	value is less than -.5 of the unit of measure being used
-.-	value is less than -.05 of the unit of measure being used
1)	footnote beneath table
( )	incomplete or estimated data
*	corrected data
:	confidential (individual) data
...*	index is above 1000
↓←	covered by data in direction of the sign
(CV>=25)	inaccurate estimate, other than zero

Регионални статистики за целосна слика на државата

Регионалната политика станува сè поважна во социоекономскиот развој на државата. Главна цел на регионалната политика е намалување на разликите во природните, економските, демографските, социјалните и инфраструктурните карактеристики на општините во државата.

За да се дизајнира регионалната политика на една земја, од круцијално значење е да се располага со релевантни и официјални статистички податоци.

Државниот завод за статистика, во рамките на своите активности, обезбедува продукција на статистички податоци на различни територијални нивоа – држава, регион, општина и населено место.

Основата за прибирање, обработка и публикување регионални податоци е Номенклатурата на територијални единици за статистика – НТЕС.

Податоците презентирани во публикацијата се однесуваат на регионите според Номенклатурата (НТЕС) од 2007 година („Службен весник на РМ“ број 158/2007, 10/2014 и „Службен весник на РСМ“ број 131/2019) .

При подготовката на Номенклатурата се настојуваше да се постигне усогласеност со европската Номенклатура на територијални единици за статистика – NUTS (Nomenclature of Territorial Units for Statistics).

NUTS во ЕУ

Номенклатурата на територијални единици за статистика – NUTS[1)], како основа за прибирање, обработка и публикување регионална статистика, е воспоставена од Евростат (статистички уред на ЕК), во соработка со националните статистички институти на земјите членки.

Основна цел на класификацијата NUTS е да обезбеди единствена и унифицирана поделба на територијалните единици на регионално ниво. Продуцирањето (обезбедувањето) усогласени и споредливи статистички податоци за пазарот на труд, земјоделството, демографијата, образованието, економијата и др., на ниво на региони, претставува основа за планирање и развој на регионалната политика во ЕУ.

Иако класификацијата NUTS постоеше во ЕУ 30-ина години, со Регулативата 1059/2003 на Европскиот парламент таа е за првпат ставена во правни рамки.

Номенклатурата на територијални единици за статистика – NUTS важи за земјите членки на ЕУ. Но, неопходно е неа да ја применуваат и земјите што имаат статус на кандидат за членство во ЕУ.

Класификацијата NUTS се заснова на следните основни принципи:

- NUTS фаворизира институционална поделба: Од практични причини, заради достапност на податоците и имплементација на регионалната политика, класификацијата NUTS, во најголем дел, се заснова на институционалната поделба во земјата членка.
- NUTS фаворизира географски единици од општ карактер: Во класификацијата NUTS се исклучуваат географските единици специфични за одредени области на активност (подрачја со јаглен, земјоделски подрачја, урбани подрачја и друго), а се фаворизираат географските единици од општ карактер.
- NUTS е хиерархиска класификација.

[1)] Nomenclature of Territorial Units for Statistics

Regional statistics for complete image of the country

Regional policy is becoming more and more important for the socio-economic development of the country. The main objective of the regional policy is to reduce the differences between the natural, economic, demographic, social and infrastructural characteristics of the municipalities in the country.

In order to design the regional policy of a country, the availability of relevant and official statistical data is of crucial importance.

The State Statistical Office, within its activities, produces statistical data at different territorial levels – country, region, municipality and settlement.

The basis for collecting, processing and publishing regional data is the Nomenclature of Territorial Units for Statistics – NTES.

The data presented in the publication refer to the regions according to the Nomenclature NTES of 2007 ("Official Gazette of the Republic of Macedonia" No. 158/2007 and 10/2014 and "Official Gazette of the Republic of North Macedonia" No. 131/2019).

While preparing the Nomenclature, efforts were made to achieve harmonisation with the European Nomenclature of Territorial Units for Statistics – NUTS.

NUTS in the EU

The Nomenclature of Territorial Units for Statistics - NUTS[1)], as a basis for collecting, processing and publishing regional statistics, was established by Eurostat (Statistical Office of the EU), in collaboration with the national statistical institutes of the Member States.

The basic objective of the NUTS classification is to provide a single and uniform breakdown of territorial units at regional level. The production (provision) of harmonised and comparable statistical data on labour market, agriculture, demography, education, economy, etc., at the level of regions, represents a basis for planning and developing the regional policy in the EU.

Even though the NUTS classification has existed for 30 years in the EU, with the Regulation 1059/2003 of the European Parliament, the NUTS classification was, for the first time, put in legal frames.

The Nomenclature of Territorial Units for Statistics – NUTS applies only to the EU Member States, but it should also be implemented by the countries that have a candidate status for EU membership.

The NUTS classification is based on the following basic principles:

- NUTS favours institutional division: For practical reasons, in order for the data to be available and the regional policy implemented, the NUTS classification is mostly based on the institutional division in the Member State.
- NUTS favours geographical units of general character: The NUTS classification excludes the geographical units specific to certain activity areas (areas with coal, agricultural areas, urban areas, etc.), while the geographical units of general character are being favoured.
- NUTS is a hierarchical classification

[1)] Nomenclature of Territorial Units for Statistics

НТЕС во Република Северна Македонија

Во 2001 година, Владата на Република Северна Македонија ја донесе Номенклатурата на територијалните единици за статистика – НТЕС[2)] со цел формирање на регионални нивоа за статистички цели за кои ќе се обезбедуваат статистички податоци на регионално и на локално ниво, а врз основа на географските услови, населението, социоекономските и сообраќајните услови, историските и просторните услови. Според одлуката, Номенклатурата имаше 5 нивоа, и тоа: на ниво 1 и на ниво 2 целата држава беше една единица, на ниво 3 беа утврдени статистичките региони (8 единици), на ниво 4 беа утврдени групите општини (34 единици) и на ниво 5 беа општините (123 единици).

Со донесувањето на Законот за територијалната организација на локалната самоуправа во Република Северна Македонија во 2004 година и новата Регулатива за NUTS од Европскиот парламент во 2003 година, со која се регулира воспоставувањето заедничка статистичка класификација на територијалните единици за прибирање, обработка и дисеминација на усогласени регионални статистики во Заедницата, се наложи потребата од усогласување на постојната класификација со новонастанатата состојба.

Владата на Република Северна Македонија, во декември 2007 година ја усвои Номенклатурата на територијалните единици за статистика – НТЕС („Службен весник на РМ" број 158/2007), во 2014 година ги донесе измените и дополнувањата („Службен весник на РМ" број 10/2014), а во 2019 година ги донесе измените и дополнувањата („Службен весник" број 131/2019).

НТЕС обезбедува единствена и унифицирана поделба на територијалните единици на регионално и на локално ниво и претставува основа за прибирање, обработка и публикување регионална статистика што се користи за планирање и водење на регионалната политика во Република Северна Македонија.

Откако Република Северна Македонија го доби статусот земја кандидат, Државниот завод за статистика е обврзан до Евростат да доставува регионални статистики од различни области во согласност со НТЕС.

Региони

Номенклатурата на територијалните единици за статистика – НТЕС, по последните измени, се состои од 5 нивоа: НТЕС ниво 1 и НТЕС ниво 2 е целата територија на Република Северна Македонија како административна единица, НТЕС ниво 3 се состои од 8 неадминистративни единици – статистички региони, кои се настанати со групирање на општините како административни единици од понизок ред, НТЕС ниво 4 се состои од 80 општини како административни единици и НТЕС ниво 5 се состои од 1 792 населени места.

[2)] "Службен весник на Република Македонија" бр. 31/2001

NTES in the Republic of North Macedonia

In 2001, the Government of the Republic of North Macedonia adopted the Nomenclature of Territorial Units for Statistics - NTES[2)] in order to form regional levels for statistical purposes for which statistical data will be provided at regional and local level on the basis of the geographical conditions, the population, the socio-economic and the traffic conditions, the historical and the spatial conditions. According to the decision, the Nomenclature had 5 levels: at level 1 and level 2 the whole country was one unit, at level 3 were determined the statistical regions (8 units), at level 4 were determined the groups of municipalities (34 units) and at level 5 were the municipalities (123 units).

With the adoption of the Law on Territorial Organisation of the Local Self-Government in the Republic of North Macedonia in 2004, and the new Regulation on NUTS of the European Parliament of 2003, which regulated the joint statistical classification of the territorial units for collecting, processing and disseminating harmonised regional statistics in the Community, a need was imposed to harmonise the existing classification with the newly developed situation.

The Government of the Republic of North Macedonia, in December 2007, adopted the Nomenclature of Territorial Units for Statistics – NTES (“Official Gazette of the Republic of Macedonia” No. 158/2007), in 2014 it adopted amendments (“Official Gazette of the Republic of Macedonia” No. 10/2014), and in 2019 it adopted another set of amendments (“Official Gazette” No. 131/2019).

The NTES nomenclature provides a single and uniform breakdown of territorial units at regional and local level and it represents a basis for collecting, processing and publishing regional statistics used for planning and running the regional policy in the Republic of North Macedonia.

With the Republic of North Macedonia having a candidate country status, the State Statistical Office is obligated to provide Eurostat with regional statistics on various areas, according to the NTES nomenclature.

Regions

The Nomenclature of Territorial Units for Statistics – NTES consists of 5 levels: NTES level 1 and NTES level 2 represent the whole territory of the Republic of North Macedonia as an administrative unit, NTES level 3 consists of 8 non-administrative units – statistical regions that are formed by grouping the municipalities as administrative units of lower level, NTES level 4 consists of 80 municipalities as administrative units, and NTES level 5 consists of 1 792 settlements.

[2)] "Official Gazette of the Republic of Macedonia” No. 31/2001

Статистички региони и општини во Република Северна Македонија

Statistical regions and municipalities in the Republic of North Macedonia

Вардарски / *Vardar*
1. Велес / *Veles*
2. Градско / *Gradsko*
3. Демир Капија / *Demir Kapija*
4. Кавадарци / *Kavadartsi*
5. Лозово / *Lozovo*
6. Неготино / *Negotino*
7. Росоман / *Rosoman*
8. Свети Николе / *Sveti Nikole*
9. Чашка / *Chashka*

Источен / *East*
10. Берово / *Berovo*
11. Виница / *Vinitsa*
12. Делчево / *Delchevo*
13. Зрновци / *Zrnovtsi*
14. Карбинци / *Karbintsi*
15. Кочани / *Kochani*
16. Македонска Каменица / *Makedonska Kamenitsa*
17. Пехчево / *Pehchevo*
18. Пробиштип / *Probishtip*
19. Чешиново - Облешево / *Cheshinovo - Obleshevo*
20. Штип / *Shtip*

Југозападен / *Southwest*
21. Вевчани / *Vevchani*
22. Дебар / *Debar*
23. Дебрца / *Debrtsa*
24. Кичево / *Kichevo*
25. Македонски Брод / *Makedonski Brod*
26. Охрид / *Ohrid*
27. Пласница / *Plasnitsa*
28. Струга / *Struga*
29. Центар Жупа / *Centar Zhupa*

Југоисточен / *Southeast*
30. Богданци / *Bogdantsi*
31. Босилово / *Bosilovo*
32. Валандово / *Valandovo*
33. Василево / *Vasilevo*
34. Гевгелија / *Gevgelija*
35. Дојран / *Dojran*
36. Конче / *Konche*
37. Ново Село / *Novo Selo*
38. Радовиш / *Radovish*
39. Струмица / *Strumitsa*

Пелагониски / *Pelagonia*
40. Битола / *Bitola*
41. Демир Хисар / *Demir Hisar*
42. Долнени / *Dolneni*
43. Кривогаштани / *Krivogashtani*
44. Крушево / *Krushevo*
45. Могила / *Mogila*
46. Новаци / *Novatsi*
47. Прилеп / *Prilep*
48. Ресен / *Resen*

Полошки / *Polog*
49. Боговиње / *Bogovinje*
50. Брвеница / *Brvenitsa*
51. Врапчиште / *Vrapchishte*
52. Гостивар / *Gostivar*
53. Желино / *Zhelino*
54. Јегуновце / *Jegunovtse*
55. Маврово и Ростуше / *Mavrovo and Rostushe*
56. Теарце / *Teartse*
57. Тетово / *Tetovo*

Североисточен / *Northeast*
58. Кратово / *Kratovo*
59. Крива Паланка / *Kriva Palanka*
60. Куманово / *Kumanovo*
61. Липково / *Lipkovo*
62. Ранковце / *Rankovtse*
63. Старо Нагоричане / *Staro Nagorichane*

Скопски / *Skopje*
64. Аеродром / *Aerodrom*
65. Арачиново / *Arachinovo*
66. Бутел / *Butel*
67. Гази Баба / *Gazi Baba*
68. Ѓорче Петров/ *Gjorche Petrov*
69. Зелениково / *Zelenikovo*
70. Илинден / *Ilinden*
71. Карпош / *Karposh*
72. Кисела Вода / *Kisela Voda*
73. Петровец / *Petrovets*
74. Сарај / *Saraj*
75. Сопиште / *Sopishte*
76. Студеничани / *Studenichani*
77. Центар / *Centar*
78. Чаир / *Chair*
79. Чучер - Сандево / *Chucher - Sandevo*
80. Шуто Оризари / *Shuto Orizari*

Основни демографски индикатори, состојба 30.06.2022
Basic demographic indicators as at 30.06.2022

	Северна Македонија North Macedonia	Вардарски Регион Vardar Region	Источен Регион East Region	Југозападен Регион Southwest Region	Југоисточен Регион Southeast Region	Пелагониски Регион Pelagonia Region	Полошки Регион Polog Region	Североисточен Регион Northeast Region	Скопски Регион Skopje Region	
Вкупно население	1 831 712	137 972	149 145	176 900	147 653	209 142	251 690	152 518	606 692	Total population
мажи	908 165	69 445	74 448	88 100	74 029	104 275	124 225	76 571	297 072	male
жени	923 547	68 527	74 697	88 800	73 624	104 867	127 465	75 947	309 620	female
Густина на населеност[1)]	73.5	34.1	42.2	53.0	53.9	44.3	104.2	66.0	334.6	Density[1)]
Население на возраст 0-14 (%)	16.9	15.6	13.7	15.8	15.7	14.8	18.4	16.9	18.6	Share of population aged 0-14 (%)
Население на возраст 65+ (%)	17.4	18.8	21.4	17.3	19.3	20.0	13.3	16.4	16.8	Share of population aged 65+ (%)
Коефициент на старосна зависност	52.2	52.3	54.3	49.5	53.9	53.5	46.5	50.0	54.8	Age dependency ratio
На 000 население										Per 1000 population
живородени	9.9	8.8	7.9	8.8	8.4	8.0	10.3	9.6	11.8	live births
умрени	12.3	13.9	14.9	12.1	14.2	14.5	9.3	11.4	11.5	deaths
бракови	7.0	5.7	5.9	7.4	7.0	5.8	9.3	8.3	6.7	marriages
разводи	0.9	0.9	1.5	1.0	1.2	0.9	1.5	0.3	0.5	divorces
Стапка на смртност на доенчиња	3.2	2.5	1.7	4.5	1.6	3.0	3.1	1.4	4.1	Infant mortality rate
Вкупна стапка на фертилитет	1.6	1.5	1.4	1.4	1.5	1.4	1.5	1.5	1.9	Total fertility rate
Просечна возраст на:										Mean age of:
населението	41.0	42.3	44.2	41.3	42.6	43.0	38.5	40.3	39.8	population
мајката при раѓање на прво дете	27.7	27.2	27.2	27.9	26.4	27.5	26.8	27.5	28.5	mother at birth of first child
невестата при прв брак	27.4	27.8	26.9	26.9	26.1	27.7	27.0	27.8	27.9	bride at first marriage
умрените	74.5	74.1	73.9	74.7	74.7	75.4	73.5	74.0	74.8	death

[1)] Густината на населеност е пресметана според копнената површина

[1)] Population density is calculated on the basis of land area

Основни демографски индикатори, состојба 30.06.2023
Basic demographic indicators as at 30.06.2023

	Северна Македонија North Macedonia	Вардарски Регион Vardar Region	Источен Регион East Region	Југозападен Регион Southwest Region	Југоисточен Регион Southeast Region	Пелагониски Регион Pelagonia Region	Полошки Регион Polog Region	Североисточен Регион Northeast Region	Скопски Регион Skopje Region	
Вкупно население	1 827 816	137 226	148 036	176 357	146 909	207 955	251 917	152 253	607 163	Total population
мажи	905 801	69 033	73 810	87 837	73 601	103 588	124 335	76 401	297 196	male
жени	922 015	68 193	74 226	88 520	73 308	104 367	127 582	75 852	309 967	female
Густина на населеност[1)]	73.4	34.0	41.9	52.8	53.6	44.1	104.3	65.9	334.9	Density[1)]
Население на возраст 0-14 (%)	16.7	15.4	13.6	15.6	15.6	14.6	18.2	16.7	18.6	Share of population aged 0-14 (%)
Население на возраст 65+ (%)	17.9	19.4	22.1	17.8	19.9	20.6	13.8	16.9	17.1	Share of population aged 65+ (%)
Коефициент на старосна зависност	53.0	53.3	55.7	50.2	54.3	54.3	46.9	50.7	55.4	Age dependency ratio
На 000 население										Per 1000 population
живородени	9.2	7.6	6.6	8.5	8.0	7.7	9.2	9.1	11.1	live births
умрени	11.0	12.1	14.2	10.7	12.5	13.0	8.9	10.6	10.1	deaths
бракови	6.9	5.8	6.2	7.3	6.5	5.8	9.3	8.8	6.3	marriages
разводи	1.0	1.3	1.5	1.0	1.6	1.0	1.3	0.8	0.5	divorces
Стапка на смртност на доенчиња	1.8	2.9	1.0	0.7	1.7	3.1	1.3	1.5	1.9	Infant mortality rate
Вкупна стапка на фертилитет	1.5	1.3	1.2	1.3	1.4	1.3	1.3	1.4	1.8	Total fertility rate
Просечна возраст на:										Mean age of:
населението	41.2	42.6	44.5	41.5	42.8	43.2	38.8	40.6	40.0	population
мајката при раѓање на прво дете	28.1	27.8	27.7	27.6	27.8	28.4	27.8	27.9	28.7	mother at birth of first child
невестата при прв брак	27.5	27.7	27.1	26.8	26.5	28.0	26.9	27.5	28.3	bride at first marriage
умрените	74.2	73.6	74.1	74.8	74.1	75.3	73.2	73.6	74.1	death

[1)] Густината на населеност е пресметана според копнената површина

[1)] Population density is calculated on the basis of land area

Основни демографски индикатори, состојба 30.06.2024
Basic demographic indicators as at 30.06.2024

	Северна Македонија North Macedonia	Вардарски Регион Vardar Region	Источен Регион East Region	Југозападен Регион Southwest Region	Југоисточен Регион Southeast Region	Пелагониски Регион Pelagonia Region	Полошки Регион Polog Region	Североисточен Регион Northeast Region	Скопски Регион Skopje Region	
Вкупно население	1 824 359	136 535	146 920	175 901	146 215	206 939	252 026	152 005	607 818	Total population
мажи	903 662	68 623	73 173	87 597	73 194	103 044	124 393	76 187	297 451	male
жени	920 697	67 912	73 747	88 304	73 021	103 895	127 633	75 818	310 367	female
Густина на населението[1)]	73.2	33.8	41.5	52.7	53.4	43.9	104.3	65.8	335.3	Density[1)]
Население на возраст 0-14 (%)	16.5	15.1	13.4	15.3	15.3	14.4	17.8	16.5	18.4	Share of population aged 0-14 (%)
Население на возраст 65+ (%)	18.4	20.0	22.9	18.5	20.6	21.1	14.3	17.4	17.4	Share of population aged 65+ (%)
Коефициент на старосна зависност	53.6	54.2	56.8	51.1	55.9	55.0	47.3	51.3	55.8	Age dependency ratio
На 000 население										Per 1000 population
живородени	8.8	7.4	6.4	8.0	7.3	7.7	8.7	8.9	10.7	live births
умрени	11.1	12.9	13.4	10.4	12.9	13.3	9.0	10.6	10.1	deaths
бракови	6.1	5.1	5.1	6.7	5.3	5.0	8.0	7.4	5.8	marriages
разводи	1.1	1.4	1.3	1.1	1.3	1.0	1.5	0.8	0.9	divorces
Стапка на смртност на доенчињата	1.8	2.9	1.0	0.7	1.7	3.1	1.3	1.5	1.9	Infant mortality rate
Вкупна стапка на фертилитет	1.4	1.3	1.2	1.3	1.3	1.4	1.3	1.4	1.7	Total fertility rate
Просечна возраст на:										Mean age of:
населението	41.2	42.6	44.5	41.5	42.8	43.2	38.8	40.6	40.0	population
мајката при раѓањето на прво дете	28.1	27.8	27.7	27.6	27.8	28.4	27.8	27.9	28.7	mother at birth of first child
невестата при прв брак	27.6	28.0	27.4	26.6	26.9	27.8	27.0	27.6	28.3	bride at first marriage
умрените	74.2	73.6	74.1	74.8	74.1	75.3	73.2	73.6	74.1	death

[1)] Густината на населеност е пресметана според копнената површина

[1)] Population density is calculated on the basis of land area

Демографските показатели на регионално ниво покажуваат разлики што укажуваат на диспропорции во територијалната дистрибуција на населението. Најгусто населен е Скопскиот, а најретко населен е Вардарскиот Регион.

Разликите се евидентни и во старосната структура на населението. Најголемо учество на младото население (0-14 години) има во Полошкиот и во Скопскиот Регион, а најмало во Источниот Регион. Учеството на старото население (65+) е најголемо во Пелагонискиот и во Источниот Регион, а најмало во Полошкиот Регион. Показателите за просечната старост на населението ја потврдуваат ваквата констатација.

Разликите се евидентни и во бројот на родените и умрените лица. Во седум региони, како резултат на неповолната старосна структура и нискиот фертилитет, бројот на умрените го надминува бројот на родените.

The demographic indicators at the regional level show differences that point to a disproportion in the territorial distribution of the population. The Skopje Region is the most densely populated, while the Vardar region is the least densely populated.

There are also differences in the age structure of the population. The highest share of young population (0-14) is registered in the Polog and the Skopje Region, whereas the lowest is in the East Region. The highest proportion of old population (65+) is observed in the Pelagonia and in the East Region, while the lowest in the Polog Region. The indicators of the average age of the population also confirm this situation.

Differences are also visible in the number of births and deaths. In seven regions, as a result of the unfavorable age structure and the low fertility, the number of deaths exceeds the number of births.

Население во Република Северна Македонија на 30.06.2024 година по петгодишни групи на возраст и според пол

Population of the Republic of North Macedonia as at 30.06.2024 according to five-year age groups, by sex

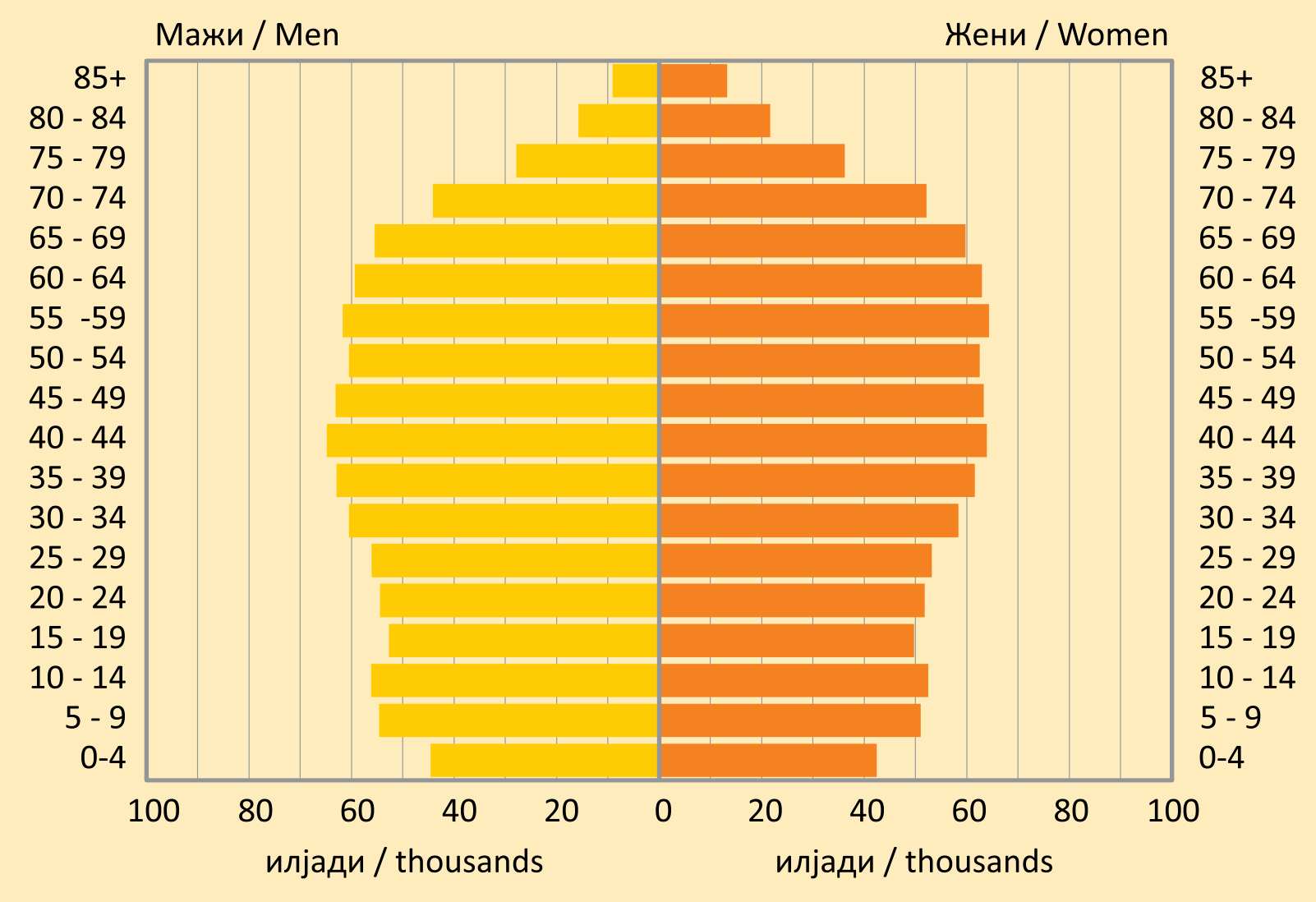

Структура на населението по групи на возраст, 2024 година

Structure of total population by age groups, 2024

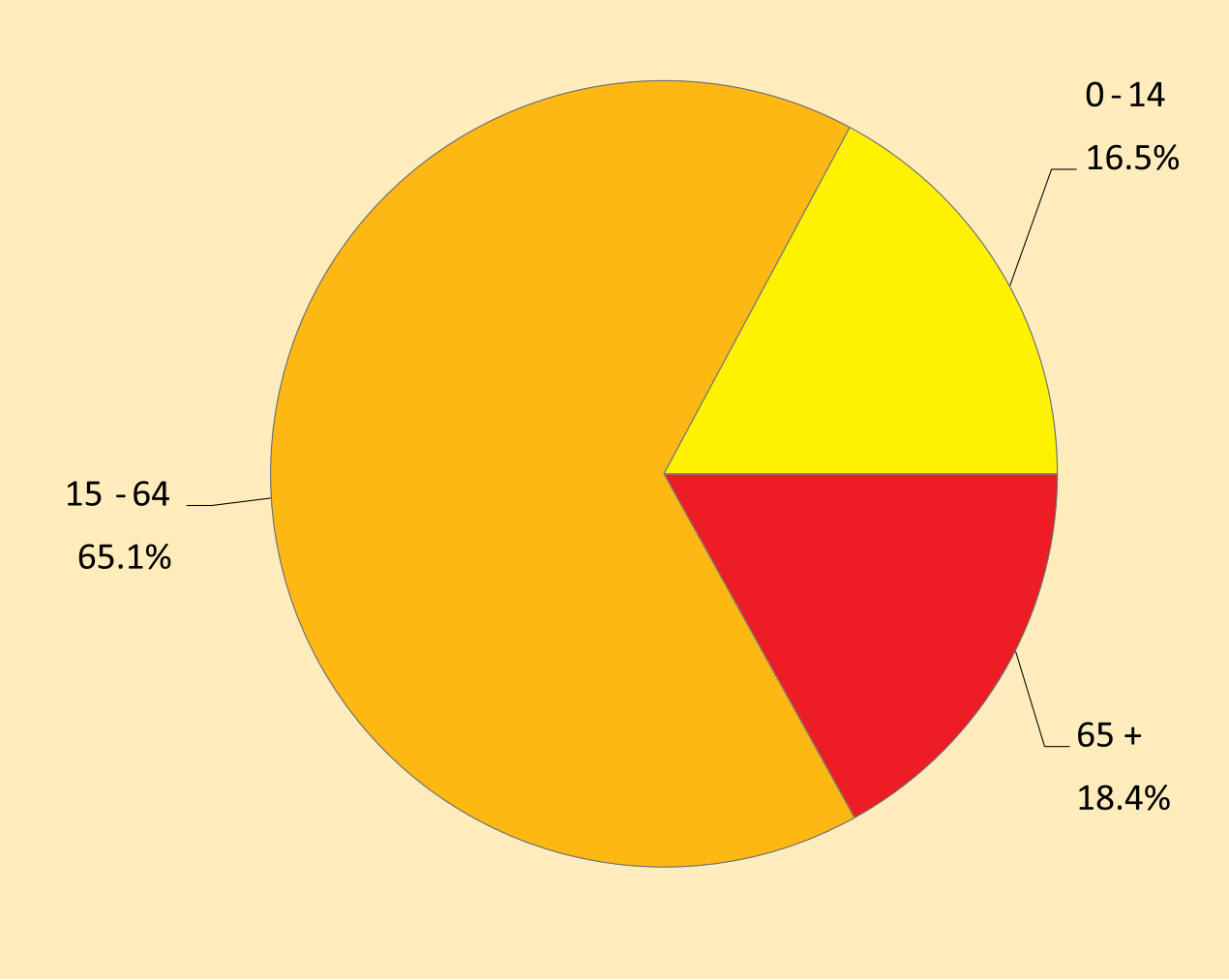

Индекс на стареење, 2024 година

Ageing index, 2024

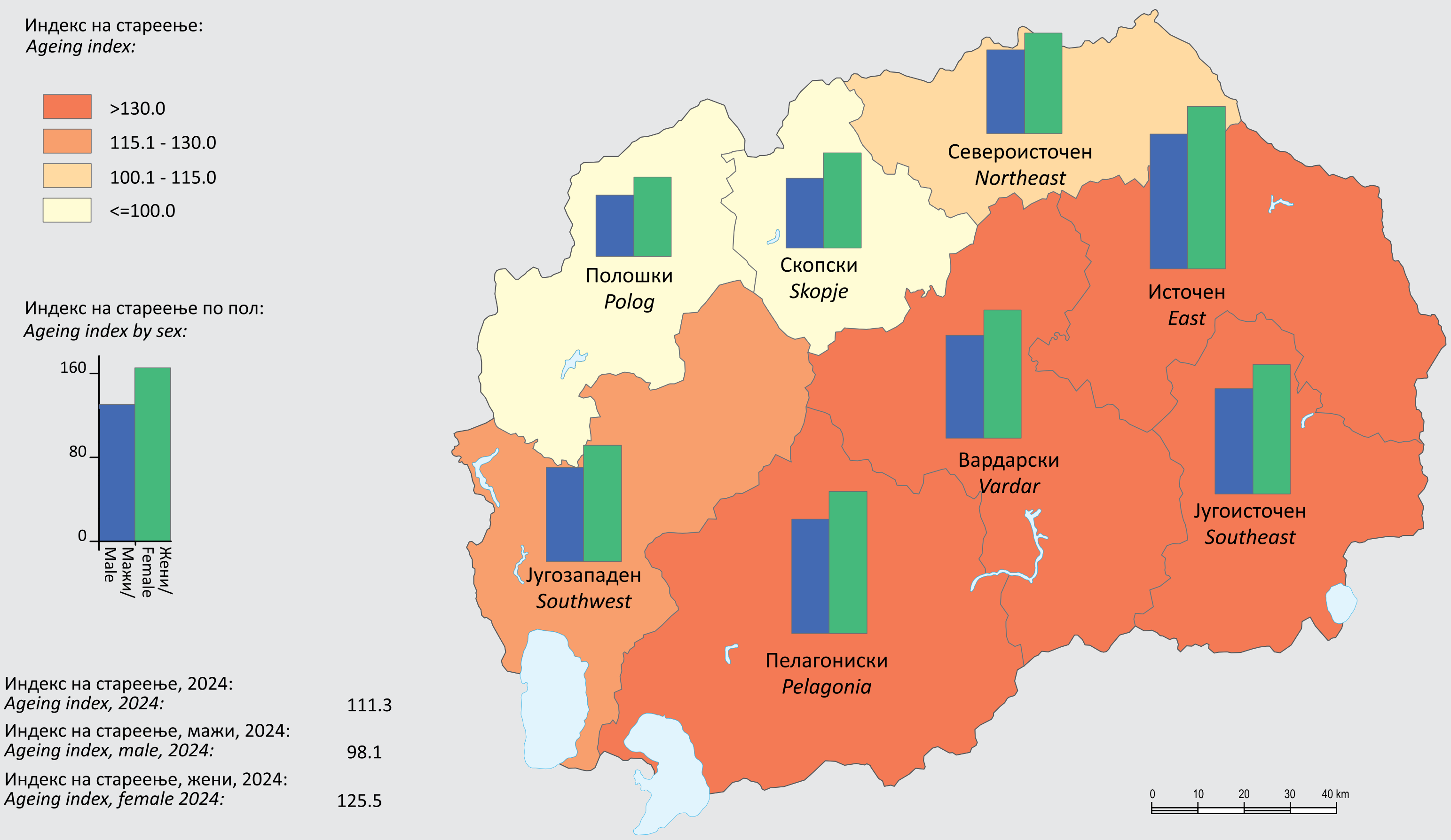

Индекс на стареење, 2024:
Ageing index, 2024: 111.3

Индекс на стареење, мажи, 2024:
Ageing index, male, 2024: 98.1

Индекс на стареење, жени, 2024:
Ageing index, female 2024: 125.5

Природен прираст и миграциско салдо, 2024 година

Natural increase and net migration, 2024

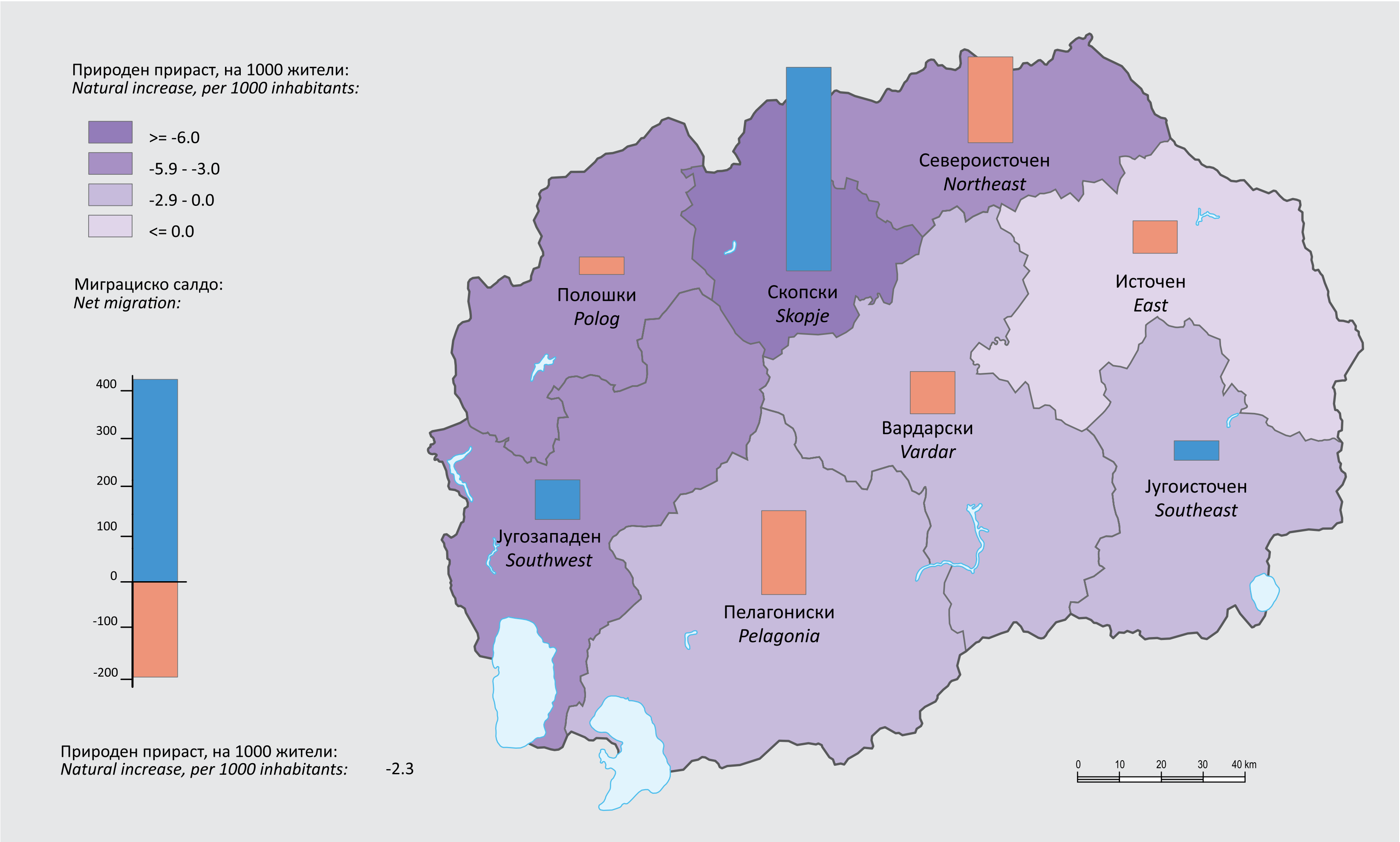

Умрени според најчестите причини за смрт во вкупно умрените од тие причини, 2024 година

Deaths by most frequent causes of death in the total number of deaths, 2024

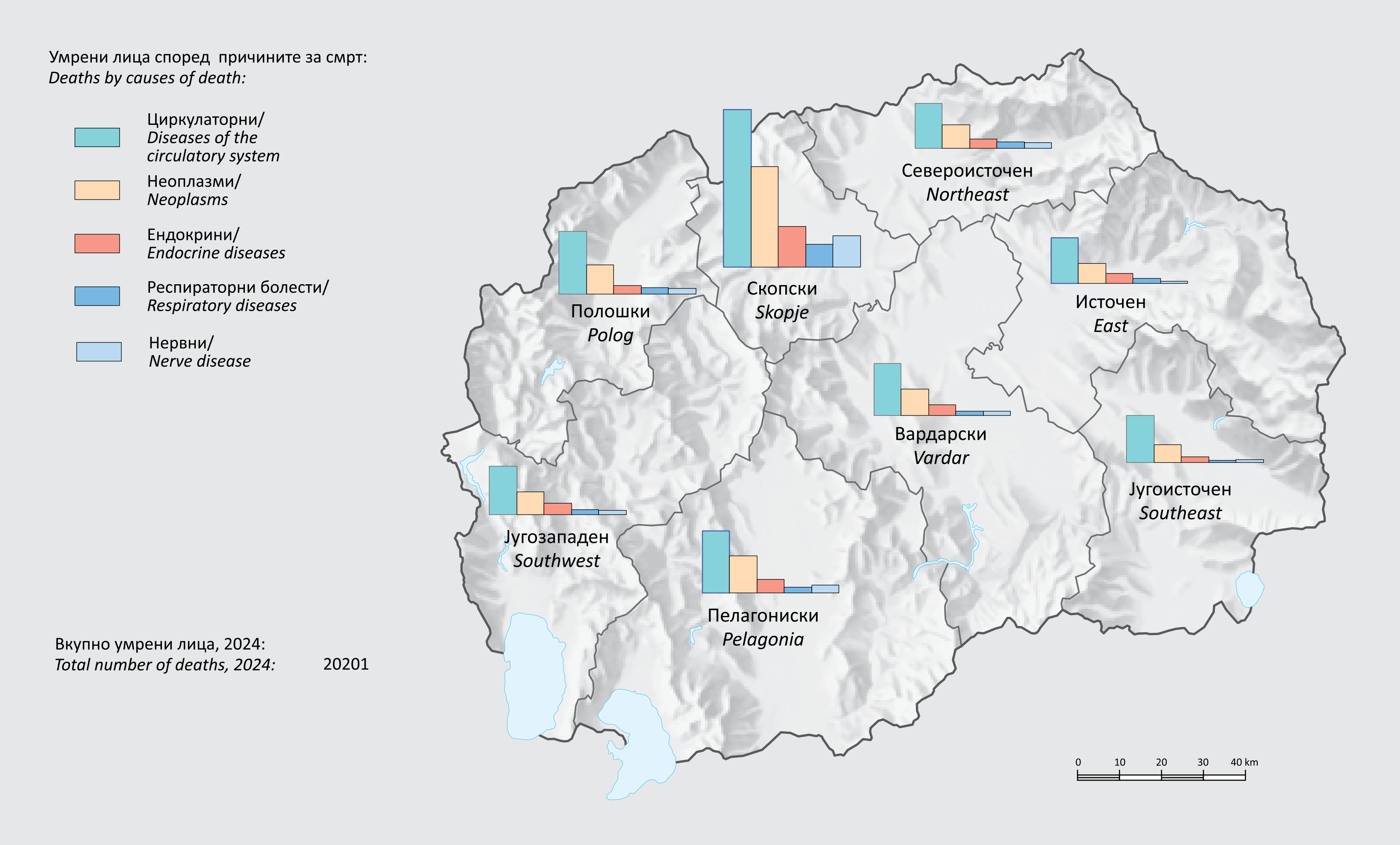

Вкупно умрени лица, 2024:
Total number of deaths, 2024: 20201

Социјална и детска заштита
Social protection and childcare

	Северна Македонија North Macedonia	Вардарски Регион Vardar Region	Источен Регион East Region	Југозападен Регион Southwest Region	Југоисточен Регион Southeast Region	Пелагониски Регион Pelagonia Region	Полошки Регион Polog Region	Североисточен Регион Northeast Region	Скопски Регион Skopje Region	
	2022									
Деца на возраст од 0 до 5 години во детски градинки (%)	30.0	45.1	48.5	19.6	31.9	29.9	12.8	19.0	35.5	Share of children aged 0-5 in kindergartens (%)
Корисници на додаток за деца, од 0 до 18-годишна возраст (%)	10.9	11.9	7.6	9.0	10.0	13.8	7.9	16.8	11.0	Share of children from 0 to 18 years of age, recipients of child care allowances (%)
Корисници на посебен додаток, од 0 до 26-годишна возраст (%)	1.1	1.3	1.4	1.3	1.2	1.6	0.8	1.2	1.0	Share of people from 0 to 26 years of age, recipients of special allowances (%)
Домаќинства корисници на социјална парична помош на возраст од 18 + (на 000 население)	24.7	23.9	18.4	22.0	24.9	23.1	32.3	40.7	20.6	Households - recipients of social financial benefits aged 18+ (per 1000 population)
	2023									
Деца на возраст од 0 до 5 години во детски градинки/центри за ран детски развој (%)	33.1	47.4	50.3	26.2	37.4	32.8	14.1	19.4	38.7	Share of children aged 0-5 in kindergartens/centres for early childhood development (%)
Корисници на додаток за деца, од 0 до 18-годишна возраст (%)	10.0	10.9	7.0	9.0	9.3	12.6	6.5	13.8	10.7	Share of children from 0 to 18 years of age, recipients of child care allowances (%)
Корисници на посебен додаток, од 0 до 26-годишна возраст (%)	1.2	1.2	1.3	1.4	1.1	1.5	1.0	1.1	1.1	Share of people from 0 to 26 years of age, recipients of special allowances (%)
Домаќинства корисници на гарантирана минимална помош на возраст од 18 + (на 000 население)	24.2	23.2	17.2	20.9	22.6	23.9	32.3	39.1	20.6	Households - guaranteed minimum assistance aged 18+ (per 1000 population)
	2024									
Деца на возраст од 0 до 5 години во детски градинки/центри за ран детски развој (%)	34.8	48.2	53.3	27.3	40.4	34.1	16.5	23.9	39.5	Share of children aged 0-5 in kindergartens/centres for early childhood development (%)
Корисници на додаток за деца, од 0 до 18-годишна возраст (%)	9.9	10.0	6.1	9.0	9.4	11.8	7.3	15.5	10.1	Share of children from 0 to 18 years of age, recipients of child care allowances (%)
Корисници на посебен додаток, од 0 до 26-годишна возраст (%)	1.2	1.4	1.2	1.4	1.2	1.5	1.0	1.2	1.1	Share of people from 0 to 26 years of age, recipients of special allowances (%)
Домаќинства корисници на гарантирана минимална помош на возраст од 18 + (на 000 население)	26.4	21.9	15.9	20.5	23.3	21.5	33.6	37.8	28.6	Households - guaranteed minimum assistance aged 18+ (per 1000 population)

Во 2024 година, најголем број корисници на гарантирана минимална помош на возраст од 18 години и повеќе е забележан во Североисточниот Регион (37.8 на 1000 лица), а најмал во Источниот Регион (15.9 на 1000 лица).

The highest number of recipients of guaranteed minimum assistance aged 18 years and more in 2024 was recorded in the Northeast Region (37.8 per 1000 population), while the lowest was in the East Region (15.9 per 1000 population).

Број на деца во детски градинки/центри за ран детски развој

Number of children in kindergartens/centres for early childhood development

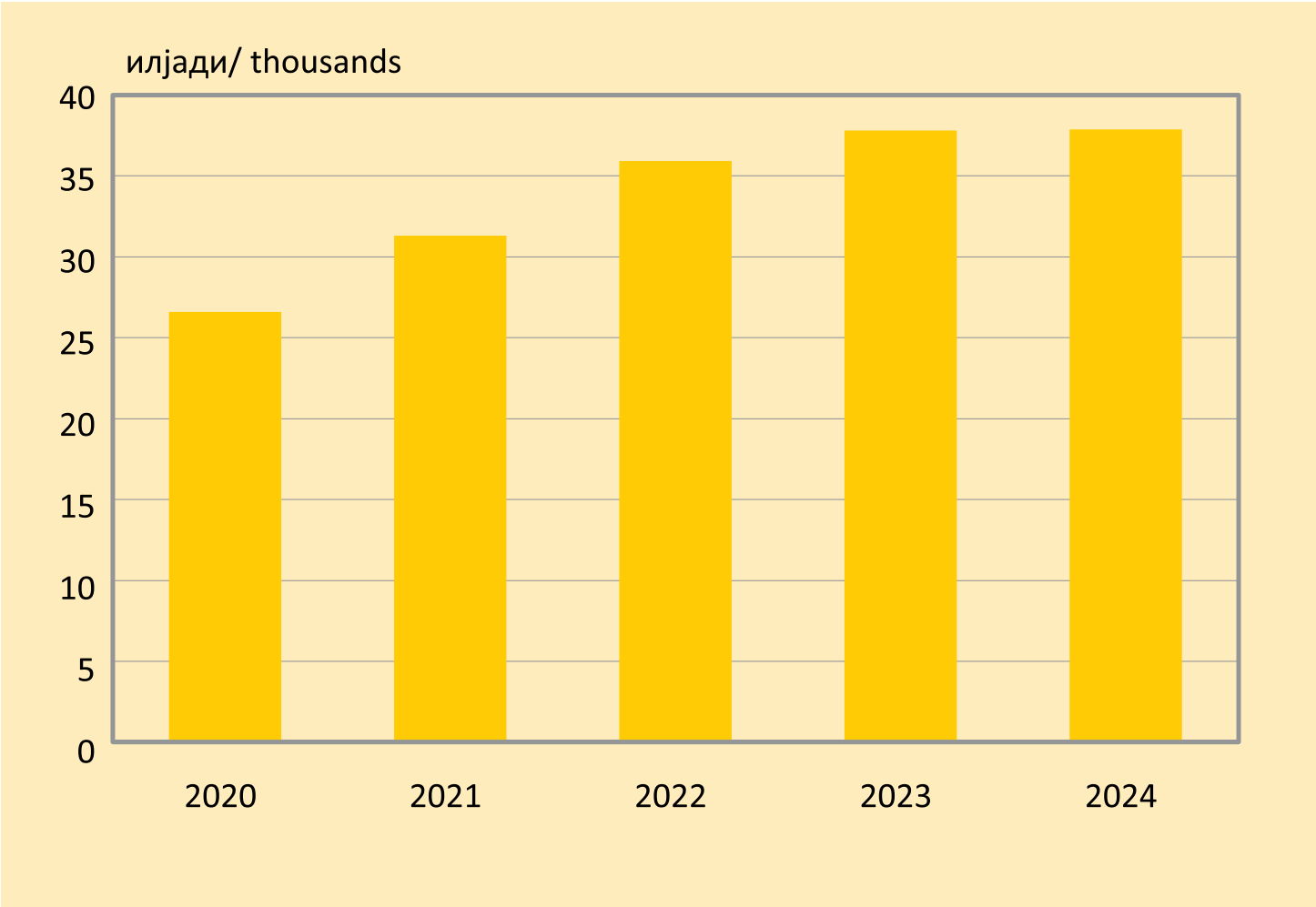

Домаќинства со корисници на гарантирана минимална помош, 2024 година

Households - recipients of guaranteed minimum assistance, 2024

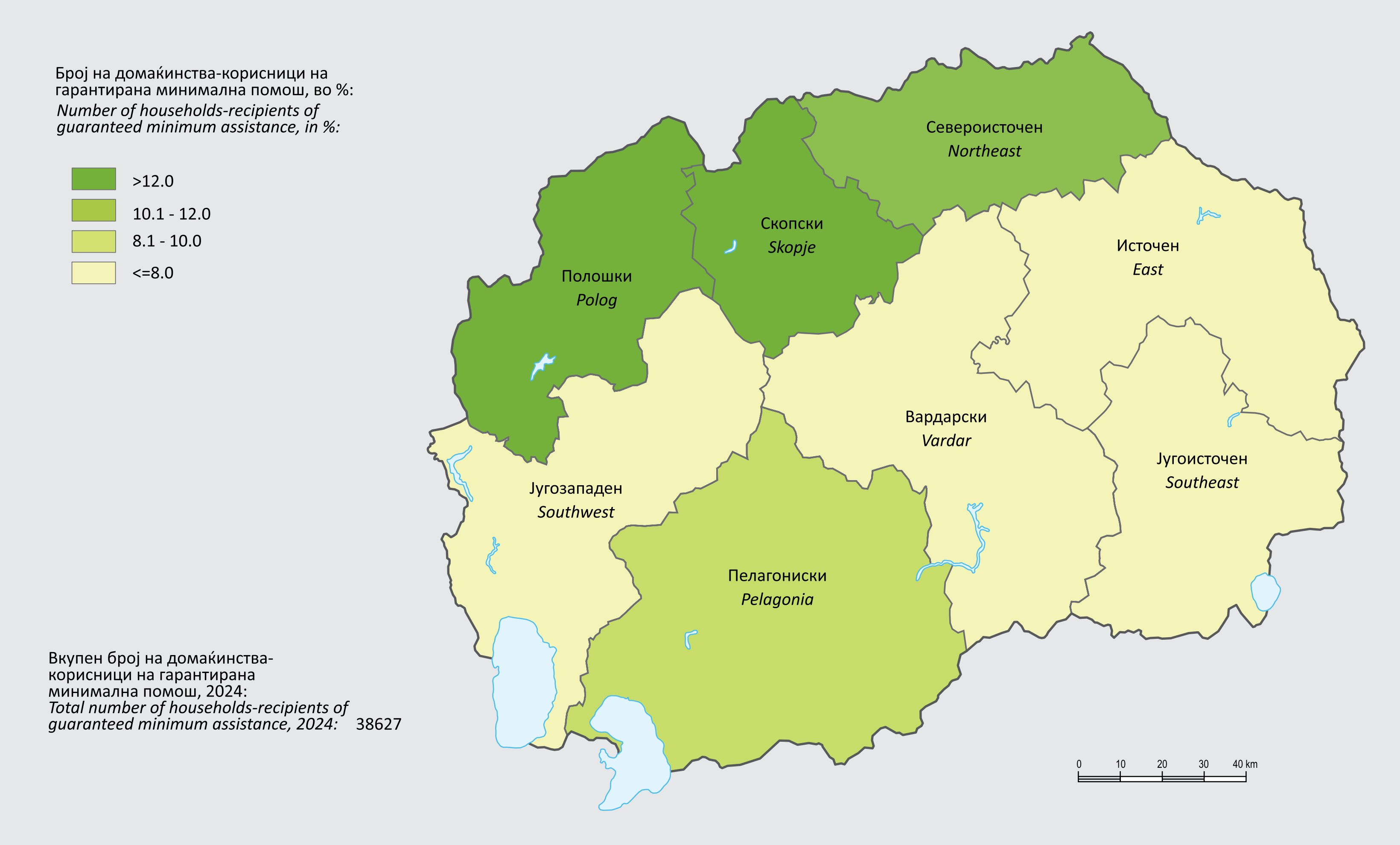

Култура
Culture

	Северна Македонија North Macedonia	Вардарски Регион Vardar Region	Источен Регион East Region	Југозападен Регион Southwest Region	Југоисточен Регион Southeast Region	Пелагониски Регион Pelagonia Region	Полошки Регион Polog Region	Североисточен Регион Northeast Region	Скопски Регион Skopje Region	
Кина [1]	**13**	**2**	**1**	**2**	**2**	**1**	**-**	**2**	**3**	**Cinemas**[1]
Број на посетители во кината	274 289	1 276	1 030	1 721	3 060	27 841	-	2 229	237 132	Cinema attendance
Број на посетители во кината на 1000 жители (состојба 31.12.2022)	149.8	9.3	6.9	9.7	20.8	133.4	-	14.6	390.7	Cinema attendance per 1000 population (31.12.2022)
Музеи [2]	**25**	**3**	**3**	**2**	**4**	**3**	**1**	**2**	**7**	**Museums**[2]
Број на посетители во музеите	184 156	3 637	1 293	788	101 825	16 950	1 500	3 230	54 933	Museum attendance
Број на посетители во музеите на 1000 жители (состојба 31.12.2021)	89.0	24.2	7.5	3.61	592.5	75.4	4.65	18.4	86.6	Museum attendance per 1000 population (31.12.2021)
Професионални театри[3]	**20**	**1**	**1**	**1**	**1**	**4**	**2**	**1**	**9**	**Professional theatres**[3]
Број на посетители во театрите	137 504	3 004	3 529	854	3 270	33 970	3 149	6 826	82 902	Theatre attendance
Број на посетители во театрите на 1000 жители (состојба 30.06.2022)	75.1	21.8	23.7	4.8	22.2	162.9	12.5	44.8	136.6	Theatre attendance per 1000 population (30.06.2022)

[1] Податоци за 2022 година./Data for 2022

[2] Податоци за 2021 година./Data for 2021

[3] Во податоците за 2021/2022 година се вклучени и театрите за деца и млади./Data for 2021/2022 include theatres for children and youth.

Култура
Culture

	Северна Македонија North Macedonia	Вардарски Регион Vardar Region	Источен Регион East Region	Југозападен Регион Southwest Region	Југоисточен Регион Southeast Region	Пелагониски Регион Pelagonia Region	Полошки Регион Polog Region	Североисточен Регион Northeast Region	Скопски Регион Skopje Region	
Кина[1)]	**18**	**3**	**4**	**2**	**2**	**1**	**-**	**2**	**4**	**Cinemas[1)]**
Број на посетители во кината	389 746	17 890	15 155	2 850	1 579	26 556	-	578	325 138	Cinema attendance
Број на посетители во кината на 1000 жители (состојба 31.12.2023)	213.2	130.4	102.4	16.2	10.7	127.7	-	3.8	535.5	Cinema attendance per 1000 population (31.12.2023)
Музеи[1)]	**25**	**3**	**3**	**2**	**4**	**3**	**1**	**2**	**7**	**Museums[1)]**
Број на посетители во музеите	184 156	3 637	1 293	788	101 825	16 950	1 500	3 230	54 933	Museum attendance
Број на посетители во музеите на 1000 жители (состојба 31.12.2022)	89.0	24.2	7.5	3.61	592.5	75.4	4.65	18.4	86.6	Museum attendance per 1000 population (31.12.2022)
Професионални театри[2)]	**20**	**1**	**1**	**1**	**1**	**4**	**2**	**1**	**9**	**Professional theatres[2)]**
Број на посетители во театрите	183727	7332	5498	3581	5463	44844	6017	8111	102881	Theatre attendance
Број на посетители во театрите на 1000 жители (состојба 30.06.2023)	100.5	53.4	37.1	20.3	37.2	215.6	23.9	53.3	169.4	Theatre attendance per 1000 population (30.06.2023)

[1)] Податоци за 2023 година./Data for 2023

[1)] Податоци за 2021 година./Data for 2021

[2)] Во податоците за 2022/2023 година се вклучени и театрите за деца и млади./Data for 2022/2023 include theatres for children and youth.

Култура
Culture

	Северна Македонија North Macedonia	Вардарски Регион Vardar Region	Источен Регион East Region	Југозападен Регион Southwest Region	Југоисточен Регион Southeast Region	Пелагониски Регион Pelagonia Region	Полошки Регион Polog Region	Североисточен Регион Northeast Region	Скопски Регион Skopje Region	
Кина[1)]	**18**	**3**	**3**	**2**	**2**	**2**	**-**	**1**	**5**	**Cinemas[1)]**
Број на посетители во кината	334 479	7 551	16 621	683	2 938	27 031	-	60	279 595	Cinema attendance
Број на посетители во кината на 1000 жители (состојба 31.12.2024)	183.5	55.3	113.1	3.9	20.0	130.6	-	0.4	460.0	Cinema attendance per 1000 population (31.12.2024)
Музеи[2)]	**27**	**3**	**4**	**2**	**4**	**4**	**1**	**3**	**6**	**Museums[2)]**
Број на посетители во музеите	289 767	11 390	10 810	10 886	2 384	40 210	800	26 000	187 287	Museum attendance
Број на посетители во музеите на 1000 жители (состојба 31.12.2024)	159.0	83.4	73.6	61.9	16.3	194.3	3.17	171	308.1	Museum attendance per 1000 population (31.12.2024)
Професионални театри[3)]	**21**	**1**	**1**	**1**	**1**	**4**	**2**	**1**	**10**	**Professional theatres[3)]**
Број на посетители во театрите	188879	10206	6211	3198	7961	39411	4411	11211	106270	Theatre attendance
Број на посетители во театрите на 1000 жители (состојба 30.06.2024)	103.6	74.8	42.3	18.2	54.4	190.4	17.5	73.8	174.8	Theatre attendance per 1000 population (30.06.2024)

[1)] Податоци за 2024 година./Data for 2024

[2)] Податоци за 2024 година./Data for 2024

[3)] Во податоците за 2023/2024 година се вклучени и театрите за деца и млади./Data for 2023/2024 include theatres for children and youth.

Основни податоци според степенот на образование
Basic data according to the levels of education

	Северна Македонија North Macedonia	Вардарски Регион Vardar Region	Источен Регион East Region	Југозападен Регион Southwest Region	Југоисточен Регион Southeast Region	Пелагониски Регион Pelagonia Region	Полошки Регион Polog Region	Североисточен Регион Northeast Region	Скопски Регион Skopje Region	
	Основно образование[1] Primary and lower secondary education[1]									
Број на основни училишта	966	77	89	124	116	168	146	86	160	Number of schools
Наставници во основното образование (%)	100.0	6.9	8.0	11.4	9.0	11.0	17.6	9.3	26.9	Teachers (%)
Запишани ученици во основното образование (%)	100.0	7.0	6.5	9.0	7.3	10.4	14.7	8.2	36.8	Enrolled pupils (%)
Број на ученици по училиште	192	168	136	135	116	115	187	177	426	Number of pupils per school
Ученици во основното образование по наставник	10	10	8	8	8	9	8	9	13	Number of pupils per teacher
	Средно образование[1] Upper secondary education[1]									
Број на средни училишта	129	11	14	14	8	20	17	10	35	Number of schools
Наставници во средното образование (%)	100.0	6.3	9.0	10.5	6.3	11.7	17.8	7.8	30.7	Teachers (%)
Запишани ученици во средното образование (%)	100.0	6.3	7.0	9.3	6.2	11.4	15.3	8.4	36.0	Enrolled pupils (%)
Завршени ученици[2] во средното образование (%)	100.0	6.5	7.2	9.9	6.6	11.1	14.7	8.4	35.7	Pupils who finished[2] upper secondary education (%)
Ученици во средно образование по наставник	10	10	8	9	10	10	8	11	12	Number of pupils per teacher

Основни податоци според степенот на образование
Basic data according to the levels of education

	Северна Македонија North Macedonia	Вардарски Регион Vardar Region	Источен Регион East Region	Југозападен Регион Southwest Region	Југоисточен Регион Southeast Region	Пелагониски Регион Pelagonia Region	Полошки Регион Polog Region	Североисточен Регион Northeast Region	Скопски Регион Skopje Region	
	Високо образование Tertiary education									
Број на дипломирани студенти[3)]	6 926	456	529	603	374	841	1066	566	2491	Number of graduated students[3)]
Дипломирани студенти на 000 население[4)]	3.7	3.3	3.5	3.4	2.5	4.0	4.2	3.7	4.1	Graduated students per 000 population[4)]

[1)]Податоците се однесуваат на редовните основни и средни училишта на почетокот на учебната 2022/2023 година.

[1)] The data refer to regular primary and lower secondary and upper secondary schools at the beginning of the 2022/2023 school year

[2)] Податоците се однесуваат на завршените ученици во редовните средни училишта на крајот на учебната 2021/2022 година.

[2)] The data refer to pupils who finished regular upper secondary schools at the end of the 2021/2022 school year

[3)] Податокот се однесува на дипломираните студенти со место на живеење во Република Северна Македонија во 2022 година.

[3)] The data refer to graduated students with place of residence in the Republic of North Macedonia, 2022

[4)] Население на 31.12.2022 година.

[4)] Population at 31.12.2022

Основни податоци според степенот на образование
Basic data according to the levels of education

	Северна Македонија North Macedonia	Вардарски Регион Vardar Region	Источен Регион East Region	Југозападен Регион Southwest Region	Југоисточен Регион Southeast Region	Пелагониски Регион Pelagonia Region	Полошки Регион Polog Region	Североисточен Регион Northeast Region	Скопски Регион Skopje Region	
	Основно образование[1)] Primary and lower secondary education[1)]									
Број на основни училишта	955	77	86	123	112	164	146	85	162	Number of schools
Наставници во основното образование (%)	100.0	7.1	7.5	11.5	8.9	11.6	17.0	9.3	27.1	Teachers (%)
Запишани ученици во основното образование (%)	100.0	7.0	6.4	8.9	7.2	10.3	14.7	8.2	37.4	Enrolled pupils (%)
Број на ученици по училиште	191	165	136	131	116	114	183	175	421	Number of pupils per school
Ученици во основното образование по наставник	10	10	8	7	8	9	8	9	13	Number of pupils per teacher
	Средно образование[1)] Upper secondary education[1)]									
Број на средни училишта	129	11	14	14	8	20	17	10	35	Number of schools
Наставници во средното образование (%)	100.0	6.3	8.8	10.5	6.2	11.8	18.0	8.5	30.1	Teachers (%)
Запишани ученици во средното образование (%)	100.0	6.5	6.8	9.3	6.2	11.6	15.0	8.5	36.2	Enrolled pupils (%)
Завршени ученици[2)] во средното образование (%)	100.0	6.7	7.2	9.5	6.7	10.9	15.0	9.2	34.7	Pupils who finished[2)] upper secondary education (%)
Ученици во средно образование по наставник	10	10	7	9	10	9	8	10	11	Number of pupils per teacher

Основни податоци според степенот на образование
Basic data according to the levels of education

	Северна Македонија North Macedonia	Вардарски Регион Vardar Region	Источен Регион East Region	Југозападен Регион Southwest Region	Југоисточен Регион Southeast Region	Пелагониски Регион Pelagonia Region	Полошки Регион Polog Region	Североисточен Регион Northeast Region	Скопски Регион Skopje Region	
	Високо образование Tertiary education									
Број на дипломирани студенти[3)]	6 993	456	493	623	368	894	955	563	2 641	Number of graduated students[3)]
Дипломирани студенти на 000 население[4)]	3.8	3.3	3.3	3.5	2.5	4.3	3.8	3.7	4.3	Graduated students per 000 population[4)]

[1)]Податоците се однесуваат на редовните основни и средни училишта на почетокот на учебната 2023/2024 година.

[1)] The data refer to regular primary and lower secondary and upper secondary schools at the beginning of the 2023/2024 school year

[2)] Податоците се однесуваат на завршените ученици во редовните средни училишта на крајот на учебната 2022/2023 година.

[2)] The data refer to pupils who finished regular upper secondary schools at the end of the 2022/2023 school year

[3)] Податокот се однесува на дипломираните студенти со место на живеење во Република Северна Македонија во 2023 година.

[3)] The data refer to graduated students with place of residence in the Republic of North Macedonia, 2023

[4)] Население на 31.12.2023 година.

[4)] Population at 31.12.2023

Основни податоци според степенот на образование
Basic data according to the levels of education

	Северна Македонија North Macedonia	Вардарски Регион Vardar Region	Источен Регион East Region	Југозападен Регион Southwest Region	Југоисточен Регион Southeast Region	Пелагониски Регион Pelagonia Region	Полошки Регион Polog Region	Североисточен Регион Northeast Region	Скопски Регион Skopje Region	
	Основно образование[1)] Primary and lower secondary education[1)]									
Број на основни училишта	943	77	83	123	111	163	143	83	160	Number of schools
Наставници во основното образование (%)	100.0	7.1	7.5	11.5	9.0	11.1	16.9	9.2	27.8	Teachers (%)
Запишани ученици во основното образование (%)	100.0	6.9	6.3	8.9	7.2	10.0	14.3	8.0	38.3	Enrolled pupils (%)
Број на ученици по училиште	192	163	138	131	116	111	180	175	432	Number of pupils per school
Ученици во основното образование по наставник	9	9	8	7	7	8	8	8	13	Number of pupils per teacher
	Средно образование[1)] Upper secondary education[1)]									
Број на средни училишта	128	11	13	14	8	20	17	10	35	Number of schools
Наставници во средното образование (%)	100.0	6.2	8.2	10.6	6.2	11.5	18.1	8.6	30.6	Teachers (%)
Запишани ученици во средното образование (%)	100.0	6.5	6.8	9.0	6.4	11.5	15.1	8.4	36.3	Enrolled pupils (%)
Завршени ученици[2)] во средното образование (%)	100.0	6.4	6.8	9.2	6.1	11.2	16.0	8.3	36.0	Pupils who finished[2)] upper secondary education (%)
Ученици во средно образование по наставник	10	9	8	8	9	9	8	9	11	Number of pupils per teacher

Продолжува на страница 28 / Continuing on page 28

Основни податоци според степенот на образование
Basic data according to the levels of education

	Северна Македонија North Macedonia	Вардарски Регион Vardar Region	Источен Регион East Region	Југозападен Регион Southwest Region	Југоисточен Регион Southeast Region	Пелагониски Регион Pelagonia Region	Полошки Регион Polog Region	Североисточен Регион Northeast Region	Скопски Регион Skopje Region	
	Високо образование Tertiary education									
Број на дипломирани студенти[3)]	6 672	401	539	568	349	784	1026	541	2464	Number of graduated students[3)]
Дипломирани студенти на 000 население[4)]	3.7	2.9	3.7	3.2	2.4	3.8	4.1	3.6	4.1	Graduated students per 000 population[4)]

[1)]Податоците се однесуваат на редовните основни и средни училишта на почетокот на учебната 2024/2025 година.

[1)] The data refer to regular primary and lower secondary and upper secondary schools at the beginning of the 2024/2025 school year

[2)] Податоците се однесуваат на завршените ученици во редовните средни училишта на крајот на учебната 2023/2024 година.

[2)] The data refer to pupils who finished regular upper secondary schools at the end of the 2023/2024 school year

[3)] Податокот се однесува на дипломираните студенти со место на живеење во Република Северна Македонија во 2024 година.

[3)] The data refer to graduated students with place of residence in the Republic of North Macedonia, 2024

[4)] Население на 31.12.2024 година.

[4)] Population at 31.12.2024

На почетокот на учебната 2024/2025 година, во Скопскиот Регион се забележени најголем број ученици по училиште во основното образование (432), помалку ученици по училиште се регистрирани во Полошкиот Регион (180), а најмалку во Пелагонискиот Регион (111).

На почетокот на учебната 2024/2025 година, односот ученици – наставник во средното образование е најголем во Скопскиот Регион (11), а најмал во Источниот Регион (8) , Полошкиот Регион (8)и Југозападен Регион (8).

At the beginning of the 2024/2025 school year, the highest number of pupils per school in primary and lower secondary education (432) was registered in the Skopje Region; fewer pupils per school were registered in the Polog Region (180), and the fewest in the Pelagonia Region (111).

At the beginning of the 2024/2025 school year, the pupil-teacher ratio in the upper secondary education was highest in the Skopje Region (11), and lowest in the East Region (8) , Polog Region (8) and Southwest Region (8).

Број на ученици-студенти што завршиле средно[1] и високо образование

Number of pupils/students who have finished upper secondary[1] and tertiary education

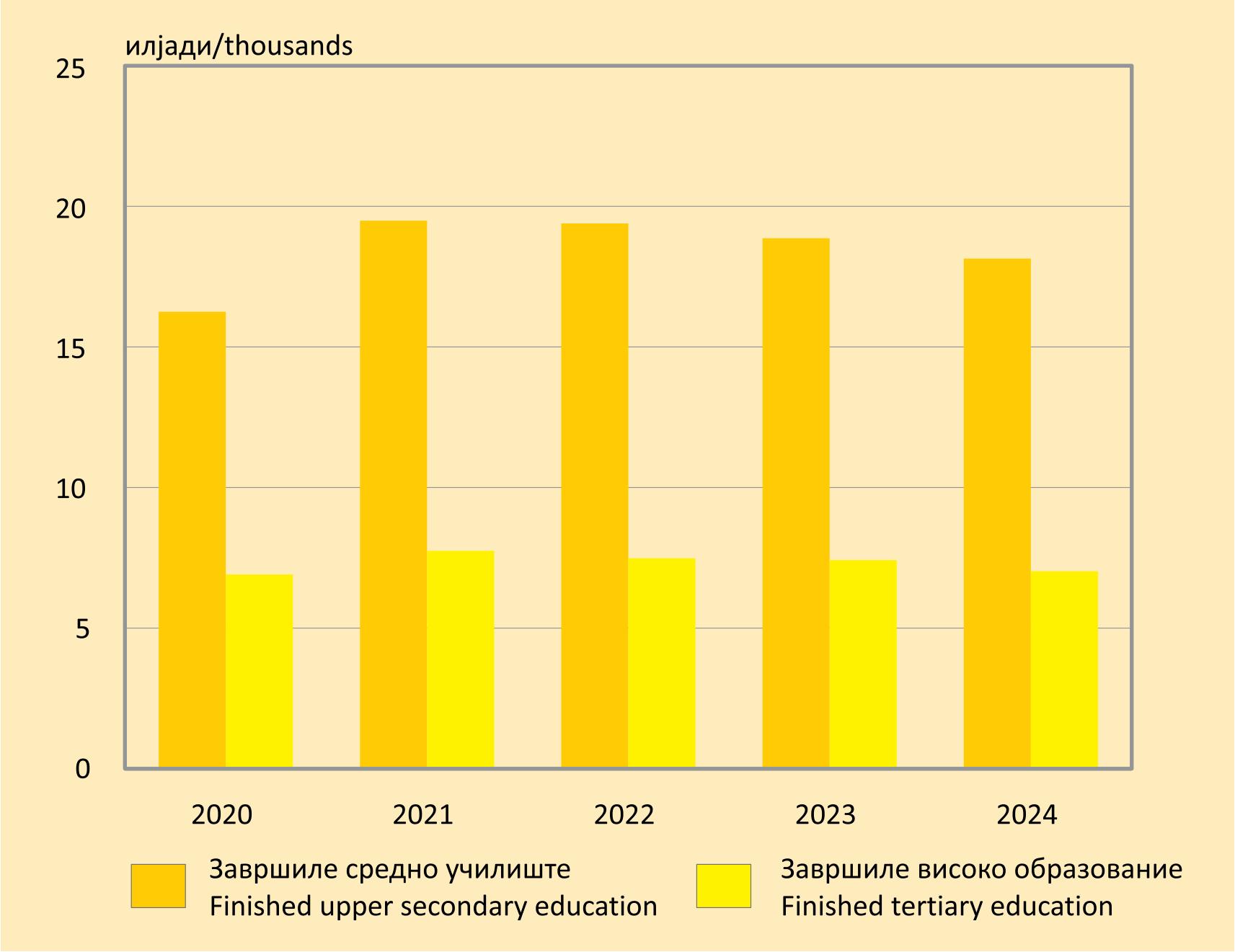

[1] Во средното образование периодот се однесува на учебна година:
[1] In upper secondary education, the period refers to the school year:

2020 = 2019/2020

2021 = 2020/2021

2022= 2021/2022

2023= 2022/2023

2024= 2023/2024

Запишани ученици во средното образование

Enrolled pupils in upper secondary education

Разлика во бројот на запишани ученици во средното образование во учебната 2019/2020 и 2024/2025 во %:
Difference in the number of enrolled pupils in upper secondary education between 2019/2020 and 2024/2205 in %

- > -2.0
- -5.9 - -2.0
- -10.0 - -6.0
- < -10.0

Вкупен број запишани ученици, 2019/2020: *Total number of enrolled pupils 2019/2020:*	69980
Вкупен број запишани ученици, 2024/2025: *Total number of enrolled pupils 2024/2025:*	67143
Разлика: *Difference:*	-4.1%

Стапки на активност на населението на возраст од 15 години и повеќе[1)]

Activity rates of the population aged 15 years and over[1)]

	Северна Македонија North Macedonia	Вардарски Регион Vardar Region	Источен Регион East Region	Југозападен Регион Southwest Region	Југоисточен Регион Southeast Region	Пелагониски Регион Pelagonia Region	Полошки Регион Polog Region	Североисточен Регион Northeast Region	Скопски Регион Skopje Region	
	2017									
Работоспособно население (лица)	1 517 618	117 550	132 062	153 313	126 237	177 236	211 377	127 430	472 414	Working age population (persons)
Стапка на активност	56.7	61.0	57.6	52.9	65.1	63.8	48.9	53.6	56.1	Activity rate
Стапка на вработеност	44.1	48.5	49.8	36.2	57.0	52.2	35.0	33.8	44.3	Employment rate
Стапка на невработеност	22.3	20.5	13.6	31.5	12.4	18.1	28.5	36.9	21.1	Unemployment rate
	2018									
Работоспособно население (лица)	1 508 844	116 752	130 569	151 436	125 086	175 932	209 159	126 767	473 144	Working age population (persons)
Стапка на активност	56.8	59.8	59.0	55.3	65.3	64.4	50.2	52.5	54.8	Activity rate
Стапка на вработеност	45.1	50.5	52.1	38.6	58.1	53.9	35.2	33.6	44.6	Employment rate
Стапка на невработеност	20.6	15.5	11.7	30.2	11.1	16.2	29.9	36.0	18.7	Unemployment rate
	2019									
Работоспособно население (лица)	1 497 380	115 833	128 776	149 097	123 762	174 585	206 230	125 825	473 271	Working age population (persons)
Стапка на активност	57.3	62.1	58.0	56.2	65.8	64.7	51.5	55.3	54.4	Activity rate
Стапка на вработеност	47.5	55.5	53.2	42.3	61.7	56.2	36.0	36.8	46.5	Employment rate
Стапка на невработеност	17.1	10.7	8.3	24.7	6.2	13.2	30.1	33.4	14.5	Unemployment rate
	2020									
Работоспособно население (лица)	1 480 320	114 174	126 120	145 773	121 752	172 504	201 782	124 070	474 145	Working age population (persons)
Стапка на активност	56.7	60.9	56.9	53.7	64.1	64.1	47.8	54.2	56.4	Activity rate
Стапка на вработеност	47.5	54.1	52.4	40.2	61.6	55.6	34.9	36.4	48.7	Employment rate
Стапка на невработеност	16.2	11.2	8.0	25.1	3.9	13.2	27.0	32.8	13.7	Unemployment rate
	2021									
Работоспособно население (лица)	1 468 734	112 694	124 178	143 963	120 202	170 725	199 765	122 819	474 389	Working age population (persons)
Стапка на активност	55.8	61.4	57.1	50.5	63.4	61.6	46.9	51.9	56.6	Activity rate
Стапка на вработеност	47.2	53.5	53.6	40.0	60.9	54.1	35.5	33.1	48.9	Employment rate
Стапка на невработеност	15.4	13.0	6.1	20.8	4.0	12.1	24.2	36.2	13.6	Unemployment rate

Стапки на активност на населението на возраст од 15 години и повеќе[1)]
Activity rates of the population aged 15 years and over[1)]

	Северна Македонија North Macedonia	Вардарски Регион Vardar Region	Источен Регион East Region	Југозападен Регион Southwest Region	Југоисточен Регион Southeast Region	Пелагониски Регион Pelagonia Region	Полошки Регион Polog Region	Североисточен Регион Northeast Region	Скопски Регион Skopje Region	
	2022									
Работоспособно население (лица)	1 464 493	112 061	123 310	143 496	119 541	169 769	199 841	122 411	474 066	Working age population (persons)
Стапка на активност	55.2	60.4	57.0	51.4	61.2	60.7	48.5	50.7	55.1	Activity rate
Стапка на вработеност	47.3	53.1	54.0	40.9	58.5	53.3	36.8	34.5	48.8	Employment rate
Стапка на невработеност	14.4	12.0	5.4	20.5	4.5	12.2	24.2	31.8	11.5	Unemployment rate
	2023									
Работоспособно население (лица)	1 515 107	115 911	127 826	148 119	123 634	176 770	204 821	126 256	491 771	Working age population (persons)
Стапка на активност	52.3	58.3	51.8	49.5	57.7	56.1	45.6	46.7	53.2	Activity rate
Стапка на вработеност	45.4	52.2	48.4	39.1	54.2	50.2	35.9	36.2	47.4	Employment rate
Стапка на невработеност	13.1	10.6	6.6	20.9	6.2	10.4	21.2	22.6	11.0	Unemployment rate
	2024									
Работоспособно население (лица)	1 515 306	115 324	126 513	148 282	123 003	175 915	207 099	126 498	492 669	Working age population (persons)
Стапка на активност	52.3	55.5	51.3	48.5	57.9	57.2	46.1	47.7	53.7	Activity rate
Стапка на вработеност	45.8	48.6	48.0	38.8	54.9	50.8	38.0	36.2	48.5	Employment rate
Стапка на невработеност	12.4	12.5	6.4	20.1	5.1	11.2	17.6	24.0	9.6	Unemployment rate

[1)]Податоците се ревидирани и усогласени со Пописот 2021.
[1)]The data has been revised and aligned with the 2021 Census

Стапките на вработеност и невработеност на населението, на регионално ниво, покажуваат осцилирања (разлики) во однос на вкупните стапки на ниво на Република Северна Македонија.

Стапката на вработеност во Вардарскиот, Источниот, Југоисточниот, Пелагонискиот и во Скопскиот Регион во 2024 година се движи над вкупната стапка на национално ниво, при што највисока стапка на вработеност бележи Југоисточниот Регион, и тоа 54.9.

Најниска стапка на вработеност во 2024 година има Полошкиот Регион, 36.2.

Во однос на стапката на невработеност, најниска стапка на невработеност од 5.1 има Југоисточниот Регион, во кој соодветно е забележана и највисоката стапка на вработеност.

The employment and unemployment rates of the population at the regional level show fluctuations (differences) in relation to the total rates at the country level.

The employment rate in the Vardar, East, Southeast, Pelagonia and the Skopje Region in 2024 was above the total rate at the national level, with the Southeast Region having the highest employment rate of 54.9.

The lowest employment rate in 2024 was observed in the Northeast Region, 36.2.

The lowest unemployment rate of 5.1 was recorded in the Southeast Region, which also had the highest employment rate.

Стапка на невработеност[1)]
Unemployment rate[1)]

	Северна Македонија North Macedonia	Вардарски Регион Vardar Region	Источен Регион East Region	Југозападен Регион Southwest Region	Југоисточен Регион Southeast Region	Пелагониски Регион Pelagonia Region	Полошки Регион Polog Region	Североисточен Регион Northeast Region	Скопски Регион Skopje Region	
	2017									
Вкупно	**22.3**	**20.5**	**13.6**	**31.5**	**12.4**	**18.1**	**28.5**	**36.9**	**21.1**	**Total**
Мажи	22.7	20.1	15.0	32.3	11.0	17.0	27.5	37.3	21.8	Men
Жени	21.6	21.0	11.8	30.2	14.1	19.5	30.8	36.3	20.0	Women
Урбан дел	21.9	21.5	15.0	27.7	17.0	22.5	25.4	28.0	21.4	Urban
Мажи	22.3	21.6	16.1	28.0	15.7	21.2	24.0	28.0	22.7	Men
Жени	21.4	21.3	13.7	27.3	18.7	24.0	27.6	28.0	19.6	Women
Рурален дел	22.9	18.3	10.7	35.7	8.8	9.3	30.0	49.1	20.3	Rural
Мажи	23.3	17.5	13.0	36.6	7.7	9.1	28.9	47.4	19.7	Men
Жени	22.0	19.9	7.7	34.1	10.3	9.7	33.1	53.4	21.4	Women
	2018									
Вкупно	**20.7**	**15.9**	**11.5**	**29.6**	**10.9**	**15.3**	**29.0**	**35.9**	**19.3**	**Total**
Мажи	21.3	16.3	12.3	30.0	10.6	14.3	26.8	38.4	20.2	Men
Жени	19.9	15.4	10.5	29.1	11.4	16.6	34.5	31.2	18.0	Women
Урбан дел	20.3	17.4	11.1	31.3	16.6	20.9	27.5	28.3	18.2	Urban
Мажи	21.5	18.7	11.3	33.9	15.9	19.6	27.2	30.7	20.2	Men
Жени	18.7	15.8	10.8	27.8	17.3	22.4	28.4	25.2	15.4	Women
Рурален дел	21.2	13.2	12.1	28.2	7.4	7.3	29.6	43.7	21.8	Rural
Мажи	21.1	12.4	13.7	27.0	7.5	7.3	26.6	44.5	20.2	Men
Жени	21.5	14.6	10.1	30.5	7.3	7.4	37.1	41.3	24.6	Women
	2019									
Вкупно	**17.1**	**10.7**	**8.3**	**24.7**	**6.2**	**13.2**	**30.1**	**33.4**	**14.5**	**Total**
Мажи	16.6	9.8	8.3	23.4	5.2	13.5	27.4	33.3	13.6	Men
Жени	17.9	11.8	8.3	26.6	7.6	12.7	35.4	33.6	15.8	Women
Урбан дел	16.0	11.0	9.4	26.3	9.3	16.2	24.4	26.0	14.1	Urban
Мажи	15.9	10.2	9.9	25.7	8.7	17.2	24.4	26.1	13.9	Men
Жени	16.0	12.0	8.9	27.1	10.0	15.1	24.4	25.7	14.5	Women
Рурален дел	18.9	10.0	6.4	23.1	4.0	7.6	32.7	42.6	15.6	Rural
Мажи	17.5	9.1	5.9	21.5	2.7	7.2	28.5	40.8	12.9	Men
Жени	21.1	11.4	7.2	26.0	5.8	8.0	41.8	46.1	20.4	Women

Стапка на невработеност[1)]
Unemployment rate[1)]

	Северна Македонија North Macedonia	Вардарски Регион Vardar Region	Источен Регион East Region	Југозападен Регион Southwest Region	Југоисточен Регион Southeast Region	Пелагониски Регион Pelagonia Region	Полошки Регион Polog Region	Североисточен Регион Northeast Region	Скопски Регион Skopje Region	
					2020					
Вкупно	**16.2**	**11.2**	**8.0**	**25.1**	**3.9**	**13.2**	**27.0**	**32.8**	**13.7**	**Total**
Мажи	16.9	9.8	9.7	25.2	4.0	12.7	27.4	35.0	14.0	Men
Жени	15.1	12.8	5.9	24.9	3.8	13.9	26.1	29.2	13.4	Women
Урбан дел	15.0	12.3	9.1	24.9	5.6	16.3	17.5	26.4	13.3	Urban
Мажи	16.0	10.3	12.1	26.4	5.8	15.9	20.9	28.7	14.2	Men
Жени	13.7	14.5	5.5	23.0	5.3	16.8	12.7	23.3	12.2	Women
Рурален дел	17.9	9.1	6.5	25.3	2.8	7.7	31.4	41.1	15.0	Rural
Мажи	18.0	9.1	6.5	24.2	2.9	7.5	29.8	42.0	13.2	Men
Жени	17.6	9.2	6.5	27.1	2.7	8.1	35.7	39.3	18.4	Women
					2021					
Вкупно	**15.4**	**13.0**	**6.1**	**20.8**	**4.0**	**12.1**	**24.2**	**36.2**	**13.6**	**Total**
Мажи	16.6	12.2	6.0	20.4	4.7	12.1	25.1	38.8	15.1	Men
Жени	13.6	14.1	6.3	21.4	3.1	12.1	22.0	31.8	11.5	Women
Урбан дел	14.3	12.0	7.3	21.3	6.0	13.3	16.8	27.7	13.8	Urban
Мажи	15.7	11.5	7.9	22.1	7.4	13.7	18.2	30.7	15.6	Men
Жени	12.5	12.7	6.7	20.1	4.4	12.8	14.6	23.4	11.6	Women
Рурален дел	17.1	14.6	4.2	20.3	2.6	10.0	28.2	46.4	12.9	Rural
Мажи	17.9	13.2	3.0	18.9	2.9	9.4	28.2	46.9	13.7	Men
Жени	15.8	16.8	5.7	22.7	2.1	10.7	28.3	45.3	11.4	Women
					2022[1)]					
Вкупно	**14.4**	**12.0**	**5.4**	**20.5**	**4.5**	**12.2**	**24.2**	**31.8**	**11.5**	**Total**
Мажи	15.7	12.6	6.7	21.8	5.7	12.8	24.3	32.4	12.8	Men
Жени	12.5	11.3	3.7	18.4	2.9	11.5	23.9	30.8	9.6	Women
Урбан дел	13.0	11.0	7.1	17.8	6.4	13.6	17.2	26.4	11.7	Urban
Мажи	14.7	12.5	8.8	18.6	8.7	15.4	18.1	28.7	13.3	Men
Жени	10.8	9.1	5.1	16.8	3.6	11.5	15.9	22.9	9.6	Women
Рурален дел	16.4	14.0	2.4	23.4	3.0	9.5	27.5	38.1	10.8	Rural
Мажи	17.0	12.7	3.4	24.8	3.5	8.0	26.8	36.3	11.5	Men
Жени	15.5	16.2	1.0	20.7	2.4	11.5	29.2	41.6	9.4	Women

Стапка на невработеност[1)]
Unemployment rate[1)]

	Северна Македонија North Macedonia	Вардарски Регион Vardar Region	Источен Регион East Region	Југозападен Регион Southwest Region	Југоисточен Регион Southeast Region	Пелагониски Регион Pelagonia Region	Полошки Регион Polog Region	Североисточен Регион Northeast Region	Скопски Регион Skopje Region	
					2023					
Вкупно	**13.1**	**10.6**	**6.6**	**20.9**	**6.2**	**10.4**	**21.2**	**22.6**	**11.0**	**Total**
Мажи	14.3	13.7	7.6	21.2	6.1	9.9	22.7	25.8	11.7	Men
Жени	11.3	6.7	5.4	20.5	6.2	11.0	18.5	17.6	10.0	Women
Урбан дел	12.5	10.2	6.6	20.6	9.2	11.2	17.1	23.4	10.5	Urban
Мажи	14.4	14.8	7.4	21.1	10.5	11.9	22.7	26.8	11.6	Men
Жени	10.1	4.7	5.6	20.1	7.6	10.4	8.5	18.9	9.1	Women
Рурален дел	14.1	11.5	6.6	21.5	3.4	8.3	24.2	20.7	12.3	Rural
Мажи	14.0	11.2	7.8	21.4	2.4	5.5	22.7	24.1	11.8	Men
Жени	14.2	12.1	4.9	21.7	4.8	12.8	27.9	13.8	13.2	Women
					2024					
Вкупно	**12.4**	**12.5**	**6.4**	**20.1**	**5.1**	**11.2**	**17.6**	**24.0**	**9.6**	**Total**
Мажи	13.3	14.6	7.3	17.5	4.8	11.1	18.5	26.8	10.9	Men
Жени	11.1	9.7	5.2	24.0	5.5	11.4	15.8	19.8	8.0	Women
Урбан дел	12.6	12.5	6.9	22.2	7.7	13.0	13.9	26.6	8.9	Urban
Мажи	14.0	15.6	7.0	21.1	6.9	13.6	16.2	31.6	10.1	Men
Жени	10.9	8.7	6.8	23.4	8.8	12.5	10.4	19.6	7.4	Women
Рурален дел	12.1	12.4	5.4	17.1	3.2	7.7	19.9	17.6	11.5	Rural
Мажи	12.3	12.6	7.8	13.4	3.3	7.0	19.7	16.2	12.5	Men
Жени	11.6	12.2	1.7	25.2	3.1	8.7	20.5	20.3	9.7	Women

[1)]Податоците се ревидирани и усогласени со Пописот 2021.
[1)]The data has been revised and aligned with the 2021 Census

Население на возраст од 15 години и повеќе според економската активност, 2024 година

Population aged 15 years and over by economic activity, 2024

Стапка на активност, 2024:
Activity rate, 2024:

- >56.0
- 53.1 - 56.0
- 50.1 - 53.0
- <=50.0

Работна сила, 2024:
Labour force, 2024:

220000
110000
0

Вработени/*Employed persons*
Невработени/*Unemployed persons*

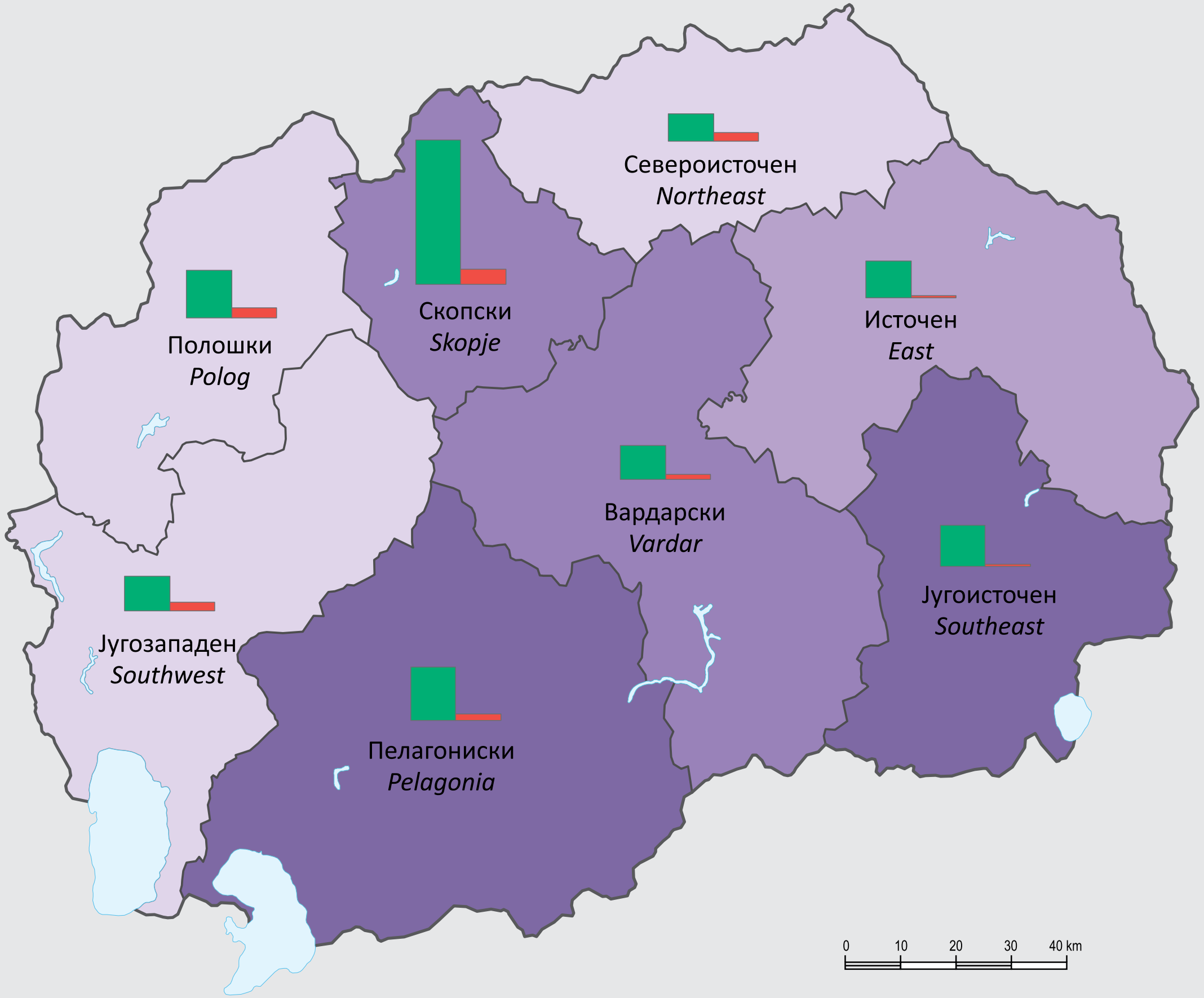

Вкупно население на возраст од 15 години и повеќе, 2024: *Total population aged 15 years and more, 2024:*	1515306
Работна сила, 2024: *Labour force, 2024:*	792779
Неактивно население, 2024: *Inactive population, 2024:*	722527
Стапка на активност, 2024: *Activity rate, 2024:*	52.3

Просечна исплатена бруто-плата по вработен, 2022 година
Average gross wage paid per employee, 2022

денари / denars

	НКД, рев. 2	Северна Македонија North Macedonia	Вардарски Регион Vardar Region	Источен Регион East Region	Југозападен Регион Southwest Region	Југоисточен Регион Southeast Region	Пелагониски Регион Pelagonia Region	Полошки Регион Polog Region	Североисточен Регион Northeast Region	Скопски Регион Skopje Region		NKD Rev.2
	Просечна исплатена бруто-плата, во денари, по региони	**47 637**	**39 394**	**39 996**	**42 665**	**38 994**	**43 856**	**42 757**	**38 709**	**54 042**		**Average gross wage, paid in denars, by regions**
А	Земјоделство, шумарство и рибарство	37 894	35 940	41 004	37 428	34 026	34 807	40 019	35 014	42 626	A	Agriculture, forestry and fishing
Б	Рударство и вадење на камен	64 952	36 656	68 878	:	59 373	56 137	:	:	75 672	B	Mining and quarrying
В	Преработувачка индустрија	41 471	38 826	35 889	42 105	34 809	41 366	38 414	33 635	51 550	C	Manufacturing
Г	Снабдување со електрична енергија, гас, пареа и климатизација	64 604	57 819	55 430	57 062	:	70 257	:	:	65 337	D	Electricity, gas, steam and air conditioning supply
Д	Снабдување со вода; отстранување на отпадни води, управување со отпад и дејности за санација на околината	37 515	36 192	34 381	33 356	33 624	38 618	:	34 080	42 427	E	Water supply; sewerage, waste management and remediation activities
Ѓ	Градежништво	45 864	38 859	38 041	36 847	36 985	42 053	36 421	49 094	51 676	F	Construction
Е	Трговија на големо и трговија на мало; поправка на моторни возила и мотоцикли	45 468	39 439	38 068	39 061	38 680	41 008	37 453	35 435	49 563	G	Wholesale and retail trade; repair of motor vehicles and motorcycles
Ж	Транспорт и складирање	45 275	33 380	37 590	38 474	33 166	32 398	30 117	36 549	53 122	H	Transportation and storage
З	Објекти за сместување и сервисни дејности со храна	35 173	32 538	33 432	33 474	31 189	32 891	33 991	31 082	37 638	I	Accommodation and food service activities
Ѕ	Информации и комуникации	93 293	45 821	42 954	75 848	61 872	70 178	42 278	65 090	98 866	J	Information and communication
И	Финансиски дејности и дејности на осигурување	71 315	58 532	57 238	56 049	63 638	58 289	53 241	58 091	73 366	K	Financial and insurance activities
Ј	Дејности во врска со недвижен имот	46 620	35 852	40 829	36 521	38 833	38 902	35 945	36 298	50 248	L	Real estate activities
К	Стручни, научни и технички дејности	58 204	42 868	44 216	49 499	43 325	44 494	38 094	43 177	62 800	M	Professional, scientific and technical activities
Л	Административни и помошни услужни дејности	36 578	32 224	28 409	29 999	40 399	41 026	66 142	30 784	35 420	N	Administrative and support service activities
Љ	Јавна управа и одбрана; задолжително социјално осигурување	48 906	44 042	43 491	40 996	42 658	43 982	42 355	41 376	50 794	O	Public administration and defence; compulsory social security
М	Образование	44 231	40 757	45 138	41 766	40 740	41 707	46 378	40 332	46 632	P	Education
Н	Дејности на здравствена и социјална заштита	53 626	44 529	48 533	48 641	45 354	48 500	51 255	44 519	60 125	Q	Human health and social work activities
Њ	Уметност, забава и рекреација	45 682	47 698	43 914	42 062	47 521	40 981	44 340	46 450	46 482	R	Arts, entertainment and recreation
О	Други услужни дејности	58 944	36 075	39 717	71 235	46 256	35 775	50 242	31 828	60 200	S	Other service activities

Просечна исплатена бруто-плата по вработен, 2023 година
Average gross wage paid per employee, 2023

денари | denars

	НКД, рев. 2	Северна Македонија North Macedonia	Вардарски Регион Vardar Region	Источен Регион East Region	Југозападен Регион Southwest Region	Југоисточен Регион Southeast Region	Пелагониски Регион Pelagonia Region	Полошки Регион Pologв Region	Североисточен Регион Northeast Region	Скопски Регион Skopje Region		NKD Rev.2
	Просечна исплатена бруто-плата, во денари, по региони	**54 916**	**44 525**	**46 430**	**49 286**	**45 022**	**51 227**	**49 476**	**44 671**	**62 146**		**Average gross wage, paid in denars, by regions**
А	Земјоделство, шумарство и рибарство	43 261	40 951	46 751	44 020	39 120	38 531	45 752	39 514	48 743	A	Agriculture, forestry and fishing
Б	Рударство и вадење на камен	72 386	39 456	77 614	:	68 221	62 523	:	:	80 291	B	Mining and quarrying
В	Преработувачка индустрија	48 195	43 059	42 010	48 800	40 742	49 207	46 050	38 938	59 229	C	Manufacturing
Г	Снабдување со електрична енергија, гас, пареа и климатизација	74 224	65 506	64 970	64 515	:	79 209	:	:	77 272	D	Electricity, gas, steam and air conditioning supply
Д	Снабдување со вода; отстранување на отпадни води, управување со отпад и дејности за санација на околината	43 661	42 323	39 572	38 364	40 219	45 519	:	39 273	49 444	E	Water supply; sewerage, waste management and remediation activities
Ѓ	Градежништво	54 651	43 692	44 089	42 862	41 056	47 789	40 584	52 872	63 968	F	Construction
Е	Трговија на големо и трговија на мало; поправка на моторни возила и мотоцикли	51 663	45 135	43 475	45 122	43 201	46 732	42 892	40 699	56 055	G	Wholesale and retail trade; repair of motor vehicles and motorcycles
Ж	Транспорт и складирање	51 497	37 065	41 508	43 989	37 251	37 892	34 023	41 729	60 566	H	Transportation and storage
З	Објекти за сместување и сервисни дејности со храна	40 631	37 727	37 253	39 474	35 014	38 312	39 102	36 995	43 169	I	Accommodation and food service activities
Ѕ	Информации и комуникации	106 048	52 460	48 468	95 677	69 198	81 570	45 285	75 727	111 782	J	Information and communication
И	Финансиски дејности и дејности на осигурување	79 820	65 345	63 781	62 095	71 931	65 046	62 294	65 855	82 003	K	Financial and insurance activities
Ј	Дејности во врска со недвижен имот	51 837	39 977	45 890	42 845	43 198	44 242	40 624	42 024	55 275	L	Real estate activities
К	Стручни, научни и технички дејности	66 115	47 611	51 163	54 720	48 934	50 052	40 928	48 142	71 453	M	Professional, scientific and technical activities
Л	Административни и помошни услужни дејности	42 876	37 255	31 455	34 015	46 481	52 468	71 445	36 401	40 494	N	Administrative and support service activities
Љ	Јавна управа и одбрана; задолжително социјално осигурување	57 739	53 089	52 531	49 129	51 468	52 954	51 231	49 644	59 674	O	Public administration and defence; compulsory social security
М	Образование	51 989	47 947	53 549	49 287	48 150	49 326	53 906	47 553	54 731	P	Education
Н	Дејности на здравствена и социјална заштита	59 400	49 645	54 288	53 796	50 486	53 725	57 200	49 155	66 526	Q	Human health and social work activities
Њ	Уметност, забава и рекреација	52 449	56 456	49 933	48 169	54 058	46 362	52 296	53 248	53 359	R	Arts, entertainment and recreation
О	Други услужни дејности	66 211	40 910	44 305	83 928	53 693	43 095	60 957	35 643	66 010	S	Other service activities

Просечна исплатена бруто-плата по вработен, 2024 година
Average gross wage paid per employee, 2024

денари | denars

	НКД, рев. 2	Северна Македонија North Macedonia	Вардарски Регион Vardar Region	Источен Регион East Region	Југозападен Регион Southwest Region	Југоисточен Регион Southeast Region	Пелагониски Регион Pelagonia Region	Полошки Регион Polog Region	Североисточен Регион Northeast Region	Скопски Регион Skopje Region		NKD Rev.2
	Просечна исплатена бруто-плата, во денари, по региони	**61 984**	**50 762**	**52 937**	**55 245**	**50 253**	**58 122**	**55 145**	**50 680**	**69 947**		**Average gross wage, paid in denars, by regions**
А	Земјоделство, шумарство и рибарство	48 413	44 850	53 348	49 631	43 148	41 908	51 055	45 104	54 201	A	Agriculture, forestry and fishing
Б	Рударство и вадење на камен	78 139	45 025	84 751	:	70 555	66 443	:	:	92 718	B	Mining and quarrying
В	Преработувачка индустрија	54 575	50 504	47 311	54 670	45 686	55 993	48 791	44 917	66 104	C	Manufacturing
Г	Снабдување со електрична енергија, гас, пареа и климатизација	81 230	:	69 686	70 424	:	86 945	:	:	84 016	D	Electricity, gas, steam and air conditioning supply
Д	Снабдување со вода; отстранување на отпадни води, управување со отпад и дејности за санација на околината	49 327	48 337	45 243	42 911	44 721	53 134	:	45 324	54 812	E	Water supply; sewerage, waste management and remediation activities
Ѓ	Градежништво	58 005	48 727	51 269	47 484	45 530	54 129	44 917	58 081	65 254	F	Construction
Е	Трговија на големо и трговија на мало; поправка на моторни возила и мотоцикли	56 873	48 990	48 881	49 514	46 568	51 078	48 474	44 815	62 060	G	Wholesale and retail trade; repair of motor vehicles and motorcycles
Ж	Транспорт и складирање	57 733	40 951	46 108	48 091	41 178	43 508	37 382	47 576	68 433	H	Transportation and storage
З	Објекти за сместување и сервисни дејности со храна	45 160	42 194	40 648	44 403	38 771	42 600	41 903	40 656	48 335	I	Accommodation and food service activities
Ѕ	Информации и комуникации	116 786	59 432	55 928	101 433	79 223	88 949	80 691	84 406	123 038	J	Information and communication
И	Финансиски дејности и дејности на осигурување	87 315	72 587	70 448	69 153	80 093	68 658	68 549	71 410	89 690	K	Financial and insurance activities
Ј	Дејности во врска со недвижен имот	56 750	47 075	52 776	49 249	50 527	50 493	44 063	48 484	59 307	L	Real estate activities
К	Стручни, научни и технички дејности	71 901	53 108	57 184	59 805	53 336	58 973	45 025	52 097	77 824	M	Professional, scientific and technical activities
Л	Административни и помошни услужни дејности	48 430	43 574	36 593	38 133	51 915	58 962	75 222	41 403	45 450	N	Administrative and support service activities
Љ	Јавна управа и одбрана; задолжително социјално осигурување	67 052	62 915	63 225	58 954	61 932	63 076	61 858	59 544	68 693	O	Public administration and defence; compulsory social security
М	Образование	60 411	53 677	63 426	55 563	53 663	56 567	61 266	52 828	65 988	P	Education
Н	Дејности на здравствена и социјална заштита	66 328	56 287	61 984	60 704	56 310	60 868	63 229	55 787	73 924	Q	Human health and social work activities
Њ	Уметност, забава и рекреација	60 582	68 529	59 759	55 095	59 520	54 054	59 793	63 337	62 020	R	Arts, entertainment and recreation
О	Други услужни дејности	70 070	41 585	51 186	94 352	53 780	43 801	62 586	41 983	69 595	S	Other service activities

Просечна исплатена нето-плата по вработен, 2022 година
Average net wage paid per employee, 2022

денари denars

	НКД, рев. 2	Северна Македонија North Macedonia	Вардарски Регион Vardar Region	Источен Регион East Region	Југозападен Регион Southwest Region	Југоисточен Регион Southeast Region	Пелагониски Регион Pelagonia Region	Полошки Регион Polog Region	Североисточен Регион Northeast Region	Скопски Регион Skopje Region		NKD Rev.2
	Просечна исплатена нето-плата, во денари, по региони	**28 718**	**23 959**	**23 541**	**25 615**	**22 961**	**26 663**	**26 011**	**23 117**	**32 769**		**Average net wage, paid in denars, by regions**
А	Земјоделство, шумарство и рибарство	22 837	21 564	24 447	21 331	20 434	23 167	24 597	20 876	25 277	A	Agriculture, forestry and fishing
Б	Рударство и вадење на камен	38 838	22 592	40 097	:	:	36 372	:	:	45 926	B	Mining and quarrying
В	Преработувачка индустрија	24 258	23 501	20 510	23 587	20 495	24 332	21 309	19 434	30 899	C	Manufacturing
Г	Снабдување со електрична енергија, гас, пареа и климатизација	41 180	34 946	34 859	36 368	:	44 892	:	:	42 144	D	Electricity, gas, steam and air conditioning supply
Д	Снабдување со вода; отстранување на отпадни води, управување со отпад и дејности за санација на околината	23 032	21 957	21 111	20 918	20 157	24 069	:	20 478	25 901	E	Water supply; sewerage, waste management and remediation activities
Ѓ	Градежништво	27 038	23 323	20 032	22 169	22 354	24 856	22 162	28 294	30 782	F	Construction
Е	Трговија на големо и трговија на мало; поправка на моторни возила и мотоцикли	26 865	22 996	22 323	22 672	22 131	24 023	20 969	19 790	29 762	G	Wholesale and retail trade; repair of motor vehicles and motorcycles
Ж	Транспорт и складирање	26 960	20 472	22 871	22 169	19 539	19 552	18 722	22 043	31 313	H	Transportation and storage
З	Објекти за сместување и сервисни дејности со храна	20 023	19 870	20 883	18 321	17 371	18 873	20 730	17 437	21 308	I	Accommodation and food service activities
Ѕ	Информации и комуникации	55 142	28 174	26 519	43 807	38 963	41 661	35 417	37 267	58 326	J	Information and communication
И	Финансиски дејности и дејности на осигурување	45 052	36 457	34 498	37 731	37 471	36 852	32 349	36 752	46 585	K	Financial and insurance activities
Ј	Дејности во врска со недвижен имот	28 305	22 559	27 725	23 821	:	25 557	23 531	:	30 161	L	Real estate activities
К	Стручни, научни и технички дејности	34 299	24 448	22 795	26 959	23 053	25 802	22 032	24 815	37 062	M	Professional, scientific and technical activities
Л	Административни и помошни услужни дејности	21 549	18 997	17 558	17 889	21 808	22 252	42 878	18 221	21 008	N	Administrative and support service activities
Љ	Јавна управа и одбрана; задолжително социјално осигурување	30 875	27 258	27 521	25 873	26 940	27 800	26 738	25 971	32 060	O	Public administration and defence; compulsory social security
М	Образование	27 765	25 680	28 248	26 385	25 767	26 155	29 047	25 550	29 173	P	Education
Н	Дејности на здравствена и социјална заштита	33 515	28 032	30 129	30 255	27 818	30 654	31 581	27 759	37 658	Q	Human health and social work activities
Њ	Уметност, забава и рекреација	26 376	27 585	25 827	25 417	24 169	24 426	27 355	27 445	26 957	R	Arts, entertainment and recreation
О	Други услужни дејности	34 691	20 684	23 280	43 150	:	18 302	:	20 091	34 486	S	Other service activities

Просечна исплатена нето-плата по вработен, 2023 година
Average net wage paid per employee, 2023

денари | denars

	НКД, рев. 2	Северна Македонија North Macedonia	Вардарски Регион Vardar Region	Источен Регион East Region	Југозападен Регион Southwest Region	Југоисточен Регион Southeast Region	Пелагониски Регион Pelagonia Region	Полошки Регион Polog Region	Североисточен Регион Northeast Region	Скопски Регион Skopje Region		NKD Rev.2
	Просечна исплатена нето-плата, во денари, по региони	**36 614**	**29 744**	**30 991**	**32 917**	**30 064**	**34 154**	**32 948**	**29 809**	**41 410**		**Average net wage, paid in denars, by regions**
А	Земјоделство, шумарство и рибарство	28 948	27 432	31 288	29 386	26 210	25 864	30 536	26 551	32 475	A	Agriculture, forestry and fishing
Б	Рударство и вадење на камен	47 952	26 415	51 184	:	45 200	41 400	:	:	53 824	B	Mining and quarrying
В	Преработувачка индустрија	32 186	28 798	28 113	32 862	27 283	32 824	30 751	26 107	39 396	C	Manufacturing
Г	Снабдување со електрична енергија, гас, пареа и климатизација	49 040	42 950	43 986	42 438	:	52 168	:	:	51 749	D	Electricity, gas, steam and air conditioning supply
Д	Снабдување со вода; отстранување на отпадни води, управување со отпад и дејности за санација на околината	29 187	28 317	26 537	25 753	26 960	30 390	:	26 344	32 936	E	Water supply; sewerage, waste management and remediation activities
Ѓ	Градежништво	36 473	29 174	29 452	28 672	27 565	31 861	27 145	35 140	42 663	F	Construction
Е	Трговија на големо и трговија на мало; поправка на моторни возила и мотоцикли	34 718	30 162	29 097	30 193	28 917	31 228	28 718	27 256	37 749	G	Wholesale and retail trade; repair of motor vehicles and motorcycles
Ж	Транспорт и складирање	34 382	24 924	27 797	29 538	24 995	25 411	22 902	27 901	40 342	H	Transportation and storage
З	Објекти за сместување и сервисни дејности со храна	27 244	25 304	25 023	26 448	23 566	25 675	26 287	24 863	28 924	I	Accommodation and food service activities
Ѕ	Информации и комуникации	70 013	34 872	32 301	62 882	45 731	53 791	30 221	49 960	73 793	J	Information and communication
И	Финансиски дејности и дејности на осигурување	52 771	43 233	42 243	41 063	47 438	43 000	41 180	43 527	54 215	K	Financial and insurance activities
Ј	Дејности во врска со недвижен имот	35 005	26 770	30 629	28 642	28 879	29 561	27 221	28 114	37 440	L	Real estate activities
К	Стручни, научни и технички дејности	44 012	31 763	34 125	36 517	32 707	33 327	27 481	32 137	47 537	M	Professional, scientific and technical activities
Л	Административни и помошни услужни дејности	28 795	25 034	21 231	22 896	30 971	35 677	47 710	24 464	27 115	N	Administrative and support service activities
Љ	Јавна управа и одбрана; задолжително социјално осигурување	38 323	35 319	34 970	32 732	34 236	35 207	34 096	33 001	39 581	O	Public administration and defence; compulsory social security
М	Образование	34 593	31 956	35 588	32 825	32 084	32 843	35 816	31 695	36 406	P	Education
Н	Дејности на здравствена и социјална заштита	39 617	33 063	36 073	35 755	33 582	35 710	37 963	32 746	44 488	Q	Human health and social work activities
Њ	Уметност, забава и рекреација	35 121	37 487	33 237	32 093	35 925	30 913	34 932	35 401	35 843	R	Arts, entertainment and recreation
О	Други услужни дејности	43 802	27 407	29 619	55 277	35 697	28 798	40 393	23 954	43 675	S	Other service activities

Просечна исплатена нето-плата по вработен, 2024 година
Average net wage paid per employee, 2024

денари denars

	НКД, рев. 2	Северна Македонија North Macedonia	Вардарски Регион Vardar Region	Источен Регион East Region	Југозападен Регион Southwest Region	Југоисточен Регион Southeast Region	Пелагониски Регион Pelagonia Region	Полошки Регион Polog Region	Североисточен Регион Northeast Region	Скопски Регион Skopje Region		NKD Rev.2
	Просечна исплатена нето-плата, во денари, по региони	**41 239**	**33 844**	**35 256**	**36 755**	**33 502**	**38 657**	**36 673**	**33 754**	**46 515**		**Average net wage, paid in denars, by regions**
А	Земјоделство, шумарство и рибарство	32 341	30 004	35 640	33 067	28 862	28 100	34 025	30 230	36 056	A	Agriculture, forestry and fishing
Б	Рударство и вадење на камен	51 705	30 054	55 860	:	46 658	43 989	:	:	62 054	B	Mining and quarrying
В	Преработувачка индустрија	36 349	33 689	31 588	36 415	30 534	37 274	32 561	30 030	43 898	C	Manufacturing
Г	Снабдување со електрична енергија, гас, пареа и климатизација	53 595	:	47 110	46 327	:	57 229	:	:	56 094	D	Electricity, gas, steam and air conditioning supply
Д	Снабдување со вода; отстранување на отпадни води, управување со отпад и дејности за санација на околината	32 907	32 262	30 259	28 749	29 921	35 373	:	30 315	36 465	E	Water supply; sewerage, waste management and remediation activities
Ѓ	Градежништво	38 651	32 490	34 149	31 689	30 559	35 995	29 996	38 554	43 461	F	Construction
Е	Трговија на големо и трговија на мало; поправка на моторни возила и мотоцикли	38 114	32 708	32 649	33 077	31 127	34 072	32 377	29 977	41 661	G	Wholesale and retail trade; repair of motor vehicles and motorcycles
Ж	Транспорт и складирање	38 517	27 522	30 832	32 237	27 632	29 114	25 135	31 778	45 557	H	Transportation and storage
З	Објекти за сместување и сервисни дејности со храна	30 231	28 274	27 274	29 704	26 049	28 508	28 159	27 277	32 324	I	Accommodation and food service activities
Ѕ	Информации и комуникации	77 109	39 457	37 181	66 931	52 282	58 580	53 229	55 736	81 236	J	Information and communication
И	Финансиски дејности и дејности на осигурување	57 683	47 994	46 605	45 696	52 770	45 385	45 307	47 203	59 251	K	Financial and insurance activities
Ј	Дејности во врска со недвижен имот	38 149	31 460	35 156	32 832	33 651	33 657	29 482	32 349	39 963	L	Real estate activities
К	Стручни, научни и технички дејности	47 749	35 396	38 100	39 989	35 598	39 222	30 185	34 771	51 627	M	Professional, scientific and technical activities
Л	Административни и помошни услужни дејности	32 427	29 176	24 621	25 610	34 548	39 694	50 486	27 758	30 370	N	Administrative and support service activities
Љ	Јавна управа и одбрана; задолжително социјално осигурување	44 411	41 740	41 960	39 153	41 078	41 817	41 039	39 454	45 477	O	Public administration and defence; compulsory social security
М	Образование	40 099	35 720	42 037	36 942	35 708	37 586	40 636	35 161	43 747	P	Education
Н	Дејности на здравствена и социјална заштита	44 131	37 417	41 113	40 281	37 398	40 391	41 917	37 094	49 290	Q	Human health and social work activities
Њ	Уметност, забава и рекреација	40 445	45 359	39 652	36 635	39 525	35 952	39 808	41 990	41 515	R	Arts, entertainment and recreation
О	Други услужни дејности	46 355	27 884	34 107	62 095	35 781	29 261	41 517	28 116	46 053	S	Other service activities

Индексот на просечната исплатена бруто-плата по вработен во 2024 година, во однос на 2023 година, изнесува 112.9.

Ваквото зголемување се должи, пред сè, на зголемувањето на просечната исплатена бруто-плата по вработен во Источниот, Вардарскиот (14.0 %), Пелагонискиот, Североисточниот (13.5 %) и во Скопскиот Регион (12.6 %).

Највисок просек на исплатена бруто-плата по вработен за 2024 година, во однос на вкупниот просек во Република Северна Македонија, е забележан во Скопскиот Регион (12.8 %), а најнизок просек на исплатена бруто-плата по вработен за 2024 година, во однос на вкупниот просек во Република Северна Македонија, е забележан во Југоисточниот Регион (18.9 %).

The index of the average monthly gross wage paid per employee in 2024, compared to 2023, was 112.9.

This increase is due primarily to the increase in the average monthly gross wage paid per employee in the East Region, Vardar Region (14.0%), Pelagonia Region, Northeast Region (13.5%) and Skopje Region (12.6%).

The highest average monthly gross wage paid per employee in 2024, compared to the overall average in the Republic of North Macedonia, was observed in the Skopje Region (12.8%), while the lowest average monthly gross wage paid per employee in 2023, compared to the overall average in the Republic of North Macedonia, was recorded in the Southeast Region (18.9%).

Индексот на просечната исплатена нето-плата по вработен во 2024 година, во однос на 2023 година, изнесува 112.6.

Ваквото зголемување се должи, пред сè, на зголемувањето на просечната исплатена нето-плата по вработен во Источниот, Вардарскиот (13.8 %), Пелагонискиот, Североисточниот (13.2 %) и во Скопскиот Регион (12.3 %).

Највисок просек на исплатена нето-плата по вработен за 2024 година, во однос на вкупниот просек во Република Северна Македонија, е забележан во Скопскиот Регион (12.8 %), а најнизок просек на исплатена нето-плата по вработен за 2024 година, во однос на вкупниот просек во Република Северна Македонија, е забележан во Југоисточниот Регион (18.8 %).

The index of the average monthly gross wage paid per employee in 2024, compared to 2023, was 112.6.

This increase is due primarily to the increase in the average monthly gross wage paid per employee in the East Region, Vardar Region (13.8%), Pelagonia Region, Northeast Region (13.2%) and Skopje Region (12.3%).

The highest average monthly gross wage paid per employee in 2024, compared to the overall average in the Republic of North Macedonia, was observed in the Skopje Region (12.8%), while the lowest average monthly gross wage paid per employee in 2023, compared to the overall average in the Republic of North Macedonia, was recorded in the Southeast Region (18.8%).

Бруто-додадена вредност според секторите на дејност, 2021 година
Gross value added, by sector of activity, 2021

во милиони денари / in million denars

	Северна Македонија North Macedonia	Вардарски Регион Vardar Region	Источен Регион East Region	Југозападен Регион Southwest Region	Југоисточен Регион Southeast Region	Пелагониски Регион Pelagonia Region	Полошки Регион Polog Region	Североисточен Регион Northeast Region	Скопски Регион Skopje Region	
Бруто-додадена вредност	630 173	49 197	52 286	54 680	53 736	66 172	45 907	30 283	277 912	Gross value added
Земјоделство, шумарство; рибарство	52 137	6 812	4 542	2 070	14 053	12 094	5 273	1 899	5 395	Agriculture, forestry, fishing
Рударство и вадење на камен; Преработувачка индустрија; Снабдување со електрична енергија, гас, пареа и климатизација, снабдување со вода, управување со отпад, санација на околината	124 273	15 803	18 787	9 411	9 357	18 244	6 665	4 192	41 814	Mining; manufacturing; electricity, gas, steam and air conditioning supply; water supply; sewerage, waste management and remediation activities
Градежништво	40 440	1 900	2 621	3 403	3 490	3 601	3 659	2 672	19 094	Construction
Трговија на големо и на мало; Поправка на моторни возила и мотоцикли; Транспорт и складирање; Објекти за сместување и сервисни дејности со храна	143 017	12 011	7 403	17 748	12 440	10 148	8 242	6 968	68 057	Wholesale and retail trade, repair of motor vehicles and motorcycles, transportation and storage; accommodation and food service activities
Информации и комуникации	30 849	442	1 031	794	922	1 254	434	363	25 609	Information and communication
Финансиски дејности и дејности на осигурување	22 187	1 464	375	2 166	371	449	227	750	16 386	Financial and insurance activities
Дејности во врска со недвижен имот; импутирани ренти	75 147	4 324	9 523	8 600	5 693	9 238	10 277	5 672	21 820	Real estate activities, plus imputed rents
Стручни, научни и технички дејности; Административни и помошни услужни дејности	28 439	857	958	1 090	905	1 481	1 273	831	21 043	Professional, scientific and technical activities; administrative and support service activities
Јавна управа и одбрана; задолжително социјално осигурување; Образование; Дејности на здравствена и социјална заштита	93 228	5 071	6 260	7 862	5 022	8 416	8 714	5 897	45 985	Public administration and defence; compulsory social security; education; human health and social work activities
Уметност, забава и рекреација, Други услужни дејности	20 456	513	786	1 535	1 483	1 245	1 143	1 039	12 710	Arts, entertainment and recreation; other service activities

Бруто-додадена вредност според секторите на дејност, 2022 година
Gross value added, by sector of activity, 2022

во милиони денари / in million denars

	Северна Македонија North Macedonia	Вардарски Регион Vardar Region	Источен Регион East Region	Југозападен Регион Southwest Region	Југоисточен Регион Southeast Region	Пелагониски Регион Pelagonia Region	Полошки Регион Polog Region	Североисточен Регион Northeast Region	Скопски Регион Skopje Region	
Бруто-додадена вредност	707 309	47 725	55 887	62 278	61 380	72 838	51 500	32 694	323 007	Gross value added
Земјоделство, шумарство; рибарство	59 410	5 612	4 789	2 583	15 994	17 689	5 129	1 904	5 709	Agriculture, forestry, fishing
Рударство и вадење на камен; Преработувачка индустрија; Снабдување со електрична енергија, гас, пареа и климатизација, снабдување со вода, управување со отпад, санација на околината	139 046	12 687	21 717	10 831	9 865	16 838	7 357	4 838	54 912	Mining; manufacturing; electricity, gas, steam and air conditioning supply; water supply; sewerage, waste management and remediation activities
Градежништво	48 853	2 500	3 770	4 215	4 273	4 080	4 519	2 990	22 506	Construction
Трговија на големо и на мало; Поправка на моторни возила и мотоцикли; Транспорт и складирање; Објекти за сместување и сервисни дејности со храна	153 620	12 469	7 754	18 759	13 415	10 053	9 497	7 496	74 177	Wholesale and retail trade, repair of motor vehicles and motorcycles, transportation and storage; accommodation and food service activities
Информации и комуникации	38 183	662	1 190	838	2 187	1 367	481	418	31 040	Information and communication
Финансиски дејности и дејности на осигурување	23 095	1 542	408	2 295	419	464	243	809	16 916	Financial and insurance activities
Дејности во врска со недвижен имот; импутирани ренти	91 475	5 274	7 965	11 446	6 928	10 067	12 449	6 072	31 272	Real estate activities, plus imputed rents
Стручни, научни и технички дејности; Административни и помошни услужни дејности	34 151	1 031	1 090	1 340	1 088	2 031	1 366	1 162	25 042	Professional, scientific and technical activities; administrative and support service activities
Јавна управа и одбрана; задолжително социјално осигурување; Образование; Дејности на здравствена и социјална заштита	95 832	5 081	6 252	8 251	5 499	8 662	9 070	6 173	46 844	Public administration and defence; compulsory social security; education; human health and social work activities
Уметност, забава и рекреација, Други услужни дејности	23 645	866	951	1 718	1 712	1 589	1 390	830	14 589	Arts, entertainment and recreation; other service activities

Бруто-додадена вредност според секторите на дејност, 2023 година
Gross value added, by sector of activity, 2023

во милиони денари / in million denars

	Северна Македонија North Macedonia	Вардарски Регион Vardar Region	Источен Регион East Region	Југозападен Регион Southwest Region	Југоисточен Регион Southeast Region	Пелагониски Регион Pelagonia Region	Полошки Регион Polog Region	Североисточен Регион Northeast Region	Скопски Регион Skopje Region	
Бруто-додадена вредност	787 046	49 310	58 061	67 740	70 567	85 575	59 228	35 345	361 221	Gross value added
Земјоделство, шумарство; рибарство	56 259	4 939	4 079	909	18 091	15 967	5 406	1 016	5 852	Agriculture, forestry, fishing
Рударство и вадење на камен; Преработувачка индустрија; Снабдување со електрична енергија, гас, пареа и климатизација, снабдување со вода, управување со отпад, санација на околината	161 879	12 334	20 838	16 349	12 118	24 259	9 414	5 635	60 931	Mining; manufacturing; electricity, gas, steam and air conditioning supply; water supply; sewerage, waste management and remediation activities
Градежништво	54 931	2 013	3 178	3 617	4 322	5 299	4 394	3 241	28 867	Construction
Трговија на големо и на мало; Поправка на моторни возила и мотоцикли; Транспорт и складирање; Објекти за сместување и сервисни дејности со храна	168 166	13 265	8 288	19 074	14 844	11 639	9 652	8 791	82 614	Wholesale and retail trade, repair of motor vehicles and motorcycles, transportation and storage; accommodation and food service activities
Информации и комуникации	43 890	522	1 386	999	1 118	1 309	670	452	37 435	Information and communication
Финансиски дејности и дејности на осигурување	26 115	618	861	742	643	1 583	789	505	20 374	Financial and insurance activities
Дејности во врска со недвижен имот; импутирани ренти	100 708	7 975	9 715	13 783	8 569	11 681	15 298	7 231	26 455	Real estate activities, plus imputed rents
Стручни, научни и технички дејности; Административни и помошни услужни дејности	40 224	1 096	1 210	1 492	1 322	2 737	1 647	1 039	29 681	Professional, scientific and technical activities; administrative and support service activities
Јавна управа и одбрана; задолжително социјално осигурување; Образование; Дејности на здравствена и социјална заштита	108 361	5 586	7 493	9 015	6 010	9 379	10 477	6 519	53 882	Public administration and defence; compulsory social security; education; human health and social work activities
Уметност, забава и рекреација, Други услужни дејности	26 514	962	1 012	1 760	3 530	1 721	1 483	915	15 130	Arts, entertainment and recreation; other service activities

[1)] Претходни податоци/Preliminary data

Бруто-домашен производ, по жител
Gross domestic product, per capita

во денари / in denars

	Северна Македонија North Macedonia	Вардарски Регион Vardar Region	Источен Регион East Region	Југозападен Регион Southwest Region	Југоисточен Регион Southeast Region	Пелагониски Регион Pelagonia Region	Полошки Регион Polog Region	Североисточен Регион Northeast Region	Скопски Регион Skopje Region
2021	397 147	410 511	402 853	356 791	419 181	363 995	211 245	229 134	529 964
2022	445 531	399 100	432 339	406 192	479 636	401 832	236 086	247 326	614 283
2023	493 980	412 234	449 945	440 649	551 053	472 082	269 717	266 323	682 511

Во 2023 година, најголемо учество во бруто-домашниот производ на Република Северна Македонија има Скопскиот Регион со 45.9 %, додека најмало учество има Североисточниот Регион со 4.5 %.

Во споредба со просекот на Република Северна Македонија, поголем бруто-домашен производ по жител имаат Скопскиот Регион со индекс 138.2 и Југоисточниот Регион со индекс 111.6. Сите други региони имаат бруто-домашен производ под просекот на Република Северна Македонија. Во однос на националниот просек, најмал бруто-домашен производ по жител има Североисточниот Регион со индекс 53.9.

In 2023, the Skopje Region had the biggest share (45.9%) in the gross domestic product of the Republic of North Macedonia, while the Northeast Region had the smallest share (4.5%).

A higher gross domestic product per capita compared to the average of the Republic of North Macedonia was recorded in the Skopje Region with an index of 138.2 and the Southeast Region with an index of 111.6. All other regions had gross domestic product per capita below the average of the Republic of North Macedonia. The smallest gross domestic product per capita compared to the average of the country was recorded in the Northeast Region, with an index of 53.9.

Бруто-домашен производ, по жител

Gross domestic product, per capita

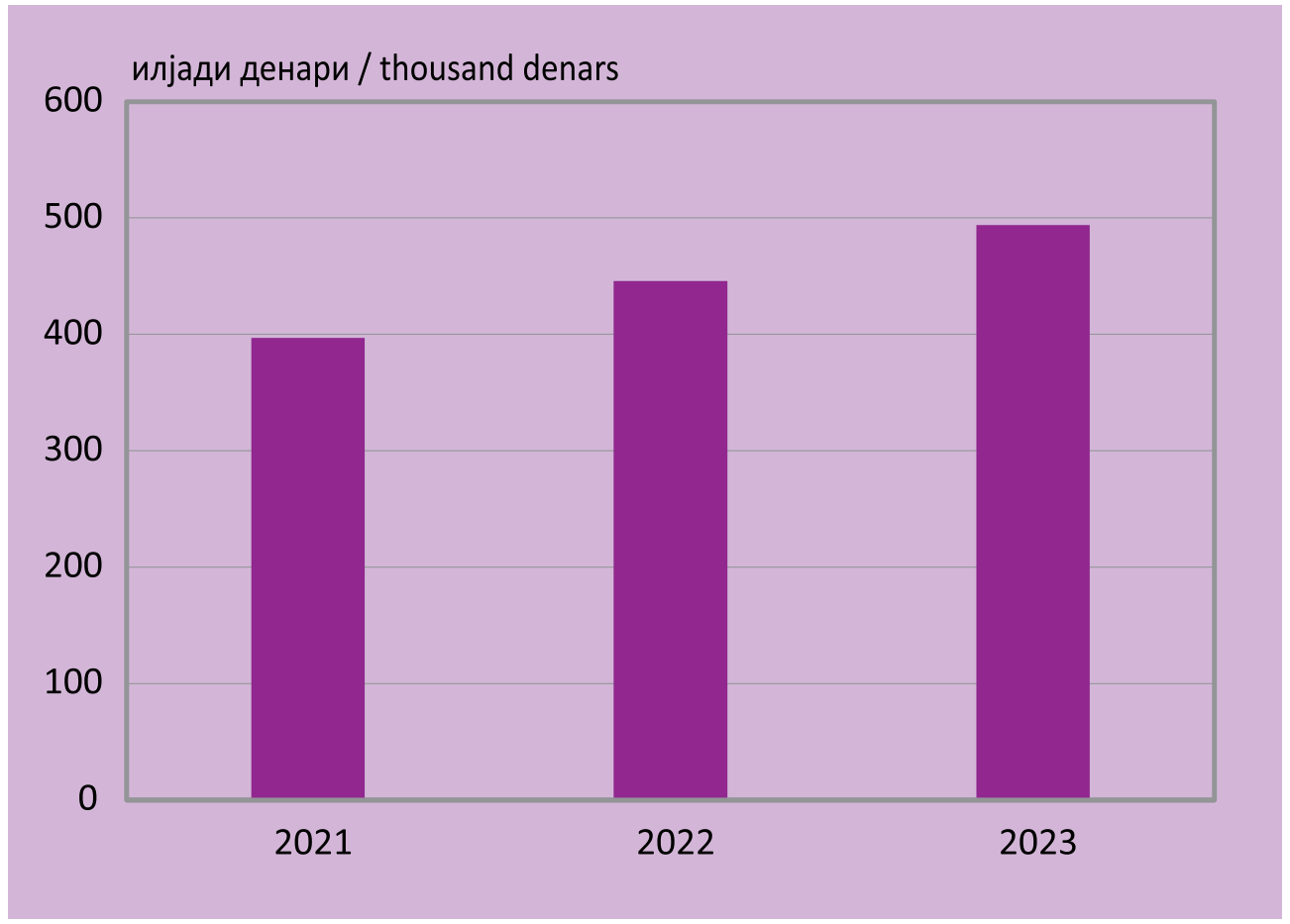

Учество на земјоделството, шумарството и рибарството во БДП

Share of agriculture, forestry and fishing in GDP

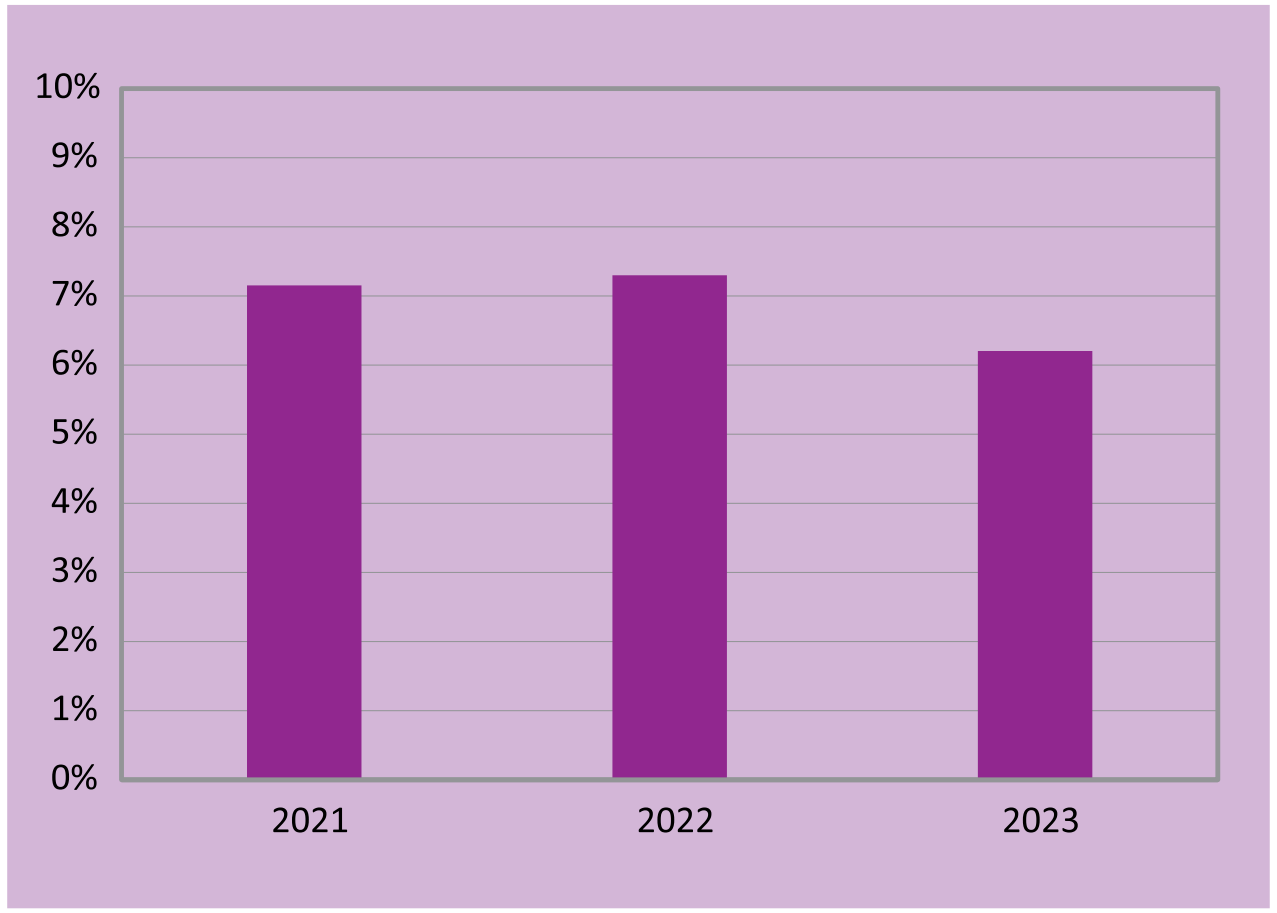

Инвестиции во основни средства според секторите на дејност, 2021 година
Gross fixed capital formation, by sector of activity, 2021

милиони денари / million denars

	Северна Македонија North Macedonia	Вардарски Регион Vardar Region	Источен Регион East Region	Југозападен Регион Southwest Region	Југоисточен Регион Southeast Region	Пелагониски Регион Pelagonia Region	Полошки Регион Polog Region	Североисточен Регион Northeast Region	Скопски Регион Skopje Region	
Инвестиции во основни средства	171 094	8 193	13 252	11 998	10 536	14 078	10 365	7 316	95 356	Gross fixed capital formation
Земјоделство, шумарство; рибарство	4 248	283	635	378	346	381	181	262	1 781	Agriculture, forestry and fishing
Рударство и вадење на камен; Преработувачка индустрија; Снабдување со електрична енергија, гас, пареа и климатизација, снабдување со вода, управување со отпад, санација на околината	39 009	3 870	4 773	2 164	2 574	7 273	2 360	814	15 182	Mining; manufacturing; electricity, gas, steam and air conditioning supply; water supply; sewerage, waste management and remediation activities
Градежништво	53 528	2 488	5 376	7 123	5 598	3 137	4 592	3 536	21 679	Construction
Трговија на големо и на мало; Поправка на моторни возила и мотоцикли; Транспорт и складирање; Објекти за сместување и сервисни дејности со храна	28 631	1 074	1 859	1 365	1 062	2 139	1 403	2 217	17 513	Wholesale and retail trade, repair of motor vehicles and motorcycles, transportation and storage; accommodation and food service activities
Информации и комуникации	10 258	50	66	8	12	33	0	0	10 091	Information and communication
Финансиски дејности и дејности на осигурување	2 406	17	19	174	13	115	18	2	2 047	Financial and insurance activities
Дејности во врска со недвижен имот	7 775	0	6	0	12	3	0	0	7 754	Real estate activities
Стручни, научни и технички дејности; Административни и помошни услужни дејности	4 075	17	6	53	108	64	59	10	3 758	Professional, scientific and technical activities; administrative and support service activities
Јавна управа и одбрана; задолжително социјално осигурување; Образование; Дејности на здравствена и социјална заштита	16 282	381	502	721	367	884	729	441	12 258	Public administration and defence; compulsory social security; education; human health and social work activities
Уметност, забава и рекреација, Други услужни дејности	4 882	14	10	14	445	49	1 023	33	3 295	Arts, entertainment and recreation; other service activities

Инвестиции во основни средства според секторите на дејност, 2022 година
Gross fixed capital formation, by sector of activity, 2022

милиони денари / million denars

	Северна Македонија North Macedonia	Вардарски Регион Vardar Region	Источен Регион East Region	Југозападен Регион Southwest Region	Југоисточен Регион Southeast Region	Пелагониски Регион Pelagonia Region	Полошки Регион Polog Region	Североисточен Регион Northeast Region	Скопски Регион Skopje Region	
Инвестиции во основни средства	196 027	14 839	13 277	17 997	12 573	21 137	11 023	6 174	99 008	Gross fixed capital formation
Земјоделство, шумарство; рибарство	4 641	427	608	428	414	375	215	239	1 934	Agriculture, forestry and fishing
Рударство и вадење на камен; Преработувачка индустрија; Снабдување со електрична енергија, гас, пареа и климатизација, снабдување со вода, управување со отпад, санација на околината	49 817	3 902	6 164	3 076	4 400	10 024	2 404	1 024	18 822	Mining; manufacturing; electricity, gas, steam and air conditioning supply; water supply; sewerage, waste management and remediation activities
Градежништво	62 381	7 652	3 757	12 177	6 028	4 428	6 108	3 581	18 651	Construction
Трговија на големо и на мало; Поправка на моторни возила и мотоцикли; Транспорт и складирање; Објекти за сместување и сервисни дејности со храна	33 118	1 857	1 775	1 531	814	4 818	856	869	20 598	Wholesale and retail trade, repair of motor vehicles and motorcycles, transportation and storage; accommodation and food service activities
Информации и комуникации	13 615	108	128	47	42	72	64	28	13 125	Information and communication
Финансиски дејности и дејности на осигурување	3 427	31	13	184	4	409	7	1	2 777	Financial and insurance activities
Дејности во врска со недвижен имот	2 176	0	68	0	0	50	0	0	2 058	Real estate activities
Стручни, научни и технички дејности; Административни и помошни услужни дејности	4 547	0	232	262	1	0	45	0	4 007	Professional, scientific and technical activities; administrative and support service activities
Јавна управа и одбрана; задолжително социјално осигурување; Образование; Дејности на здравствена и социјална заштита	17 324	853	515	286	475	918	1 099	374	12 804	Public administration and defence; compulsory social security; education; human health and social work activities
Уметност, забава и рекреација, Други услужни дејности	4 982	9	17	5	395	43	224	58	4 231	Arts, entertainment and recreation; other service activities

Инвестиции во основни средства според секторите на дејност, 2023 година

Gross fixed capital formation, by sector of activity, 2023

милиони денари / million denars

	Северна Македонија North Macedonia	Вардарски Регион Vardar Region	Источен Регион East Region	Југозападен Регион Southwest Region	Југоисточен Регион Southeast Region	Пелагониски Регион Pelagonia Region	Полошки Регион Polog Region	Североисточен Регион Northeast Region	Скопски Регион Skopje Region	
Инвестиции во основни средства	222 114	11 804	11 220	24 510	9 265	19 365	22 911	5 310	117 728	Gross fixed capital formation
Земјоделство, шумарство; рибарство	5 098	628	502	540	357	391	188	255	2 238	Agriculture, forestry and fishing
Рударство и вадење на камен; Преработувачка индустрија; Снабдување со електрична енергија, гас, пареа и климатизација, снабдување со вода, управување со отпад, санација на околината	48 903	5 362	5 703	5 071	3 014	8 125	4 092	1 090	16 446	Mining; manufacturing; electricity, gas, steam and air conditioning supply; water supply; sewerage, waste management and remediation activities
Градежништво	86 119	3 245	2 498	15 772	4 057	8 460	15 852	3 036	33 199	Construction
Трговија на големо и на мало; Поправка на моторни возила и мотоцикли; Транспорт и складирање; Објекти за сместување и сервисни дејности со храна	36 311	2 058	1 512	1 226	1 153	1 342	1 134	207	27 678	Wholesale and retail trade, repair of motor vehicles and motorcycles, transportation and storage; accommodation and food service activities
Информации и комуникации	11 026	95	468	138	41	335	261	204	9 485	Information and communication
Финансиски дејности и дејности на осигурување	3 114	1	48	163	43	197	10	15	2 637	Financial and insurance activities
Дејности во врска со недвижен имот	1 075	40	61	95	0	19	0	0	860	Real estate activities
Стручни, научни и технички дејности; Административни и помошни услужни дејности	4 722	0	0	384	2	0	20	68	4 248	Professional, scientific and technical activities; administrative and support service activities
Јавна управа и одбрана; задолжително социјално осигурување; Образование; Дејности на здравствена и социјална заштита	19 679	371	421	1 118	180	478	603	428	16 080	Public administration and defence; compulsory social security; education; human health and social work activities
Уметност, забава и рекреација, Други услужни дејности	6 066	6	7	2	418	18	751	7	4 857	Arts, entertainment and recreation; other service activities

Во вкупните инвестиции во основни средства во Република Северна Македонија, гледано според секторите на дејности, најголемо учество има секторот Градежништво со 29.7 %, потоа следат Рударството, преработувачката индустрија и енергијата со 26.3 %, Трговијата, транспортот и складирањето, објектите за сместување и сервисните дејности со храна со 17.5 %. И натаму е мало учеството на секторот Земјоделство, шумарство и рибарство со 2.6 %.

Observed by sectors of activity, the sector Construction had the highest share in total gross fixed capital formation (29.7%), followed by Mining; manufacturing; electricity, gas, steam and air conditioning supply; water supply; sewerage, waste management and remediation activities with 26.3%, and Wholesale and retail trade, repair of motor vehicles and motorcycles, transportation and storage; accommodation and food service activities with 17.5%. at 2.6%, the sector Agriculture, forestry and fishing still had a low share in GFCF.

Инвестиции во основни средства
Gross fixed capital formation

милиони денари / million denars

	Северна Македонија North Macedonia	Вардарски Регион Vardar Region	Источен Регион East Region	Југозападен Регион Southwest Region	Југоисточен Регион Southeast Region	Пелагониски Регион Pelagonia Region	Полошки Регион Polog Region	Североисточен Регион Northeast Region	Скопски Регион Skopje Region
2021	171 094	8 193	13 252	11 998	10 536	14 078	10 365	7 316	95 356
2022	196 027	14 839	13 277	17 997	12 573	21 137	11 023	6 174	99 008
2023	222 114	11 804	11 220	24 510	9 265	19 365	22 911	5 310	117 728

Гледано по региони, во вкупните инвестиции во основни средства во 2023 година најголемо учество има Скопскиот Регион со 53.2 %, потоа следи Југозападниот Регион со 11.0 %. Најмало учество во вкупните инвестиции во основни средства во 2023 година има Североисточниот Регион со 2.4 %.

Observed by regions, the Skopje Region continuously has the highest share in total gross fixed capital formation, amounting to 53.2%, followed by the Southwest Region with 11.0% in 2023. The Northeast Region had the lowest share of 2.4% in total gross fixed capital formation in 2023.

Инвестиции во основни средства
Gross fixed capital formation

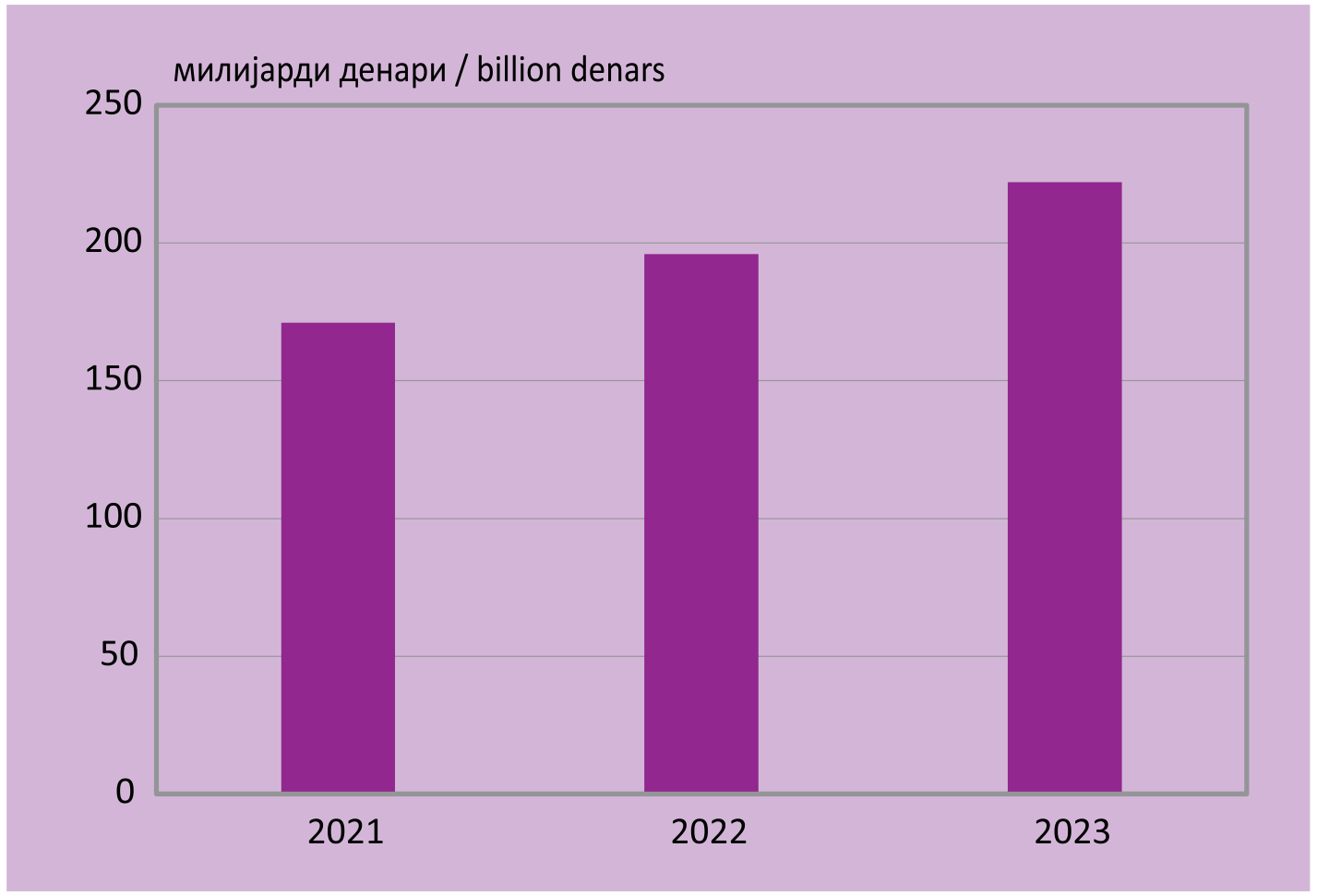

Структура на земјоделската површина
Structure of agricultural area

%

	Северна Македонија North Macedonia	Вардарски Регион Vardar Region	Источен Регион East Region	Југозападен Регион Southwest Region	Југоисточен Регион Southeast Region	Пелагониски Регион Pelagonia Region	Полошки Регион Polog Region	Североисточен Регион Northeast Region	Скопски Регион Skopje Region	
	2022									
Земјоделска површина	100	100	100	100	100	100	100	100	100	Agricultural area
Обработлива површина - вкупно	41	34	41	37	52	44	24	54	50	Cultivated land - total
Пасишта	59	66	59	63	48	56	76	46	50	Pastures
	2023									
Земјоделска површина	100	100	100	100	100	100	100	100	100	Agricultural area
Обработлива површина - вкупно	41	34	41	37	52	44	24	54	50	Cultivated land - total
Пасишта	59	66	59	63	48	56	76	46	50	Pastures
	2024									
Земјоделска површина	100	100	100	100	100	100	100	100	100	Agricultural area
Обработлива површина - вкупно	41	34	40	37	52	44	24	54	50	Cultivated land - total
Пасишта	59	66	60	63	48	56	76	46	50	Pastures

Земјоделска површина по категории на користење
Area by category of use

хектари / ha

	Северна Македонија North Macedonia	Вардарски Регион Vardar Region	Источен Регион East Region	Југозападен Регион Southwest Region	Југоисточен Регион Southeast Region	Пелагониски Регион Pelagonia Region	Полошки Регион Polog Region	Североисточен Регион Northeast Region	Скопски Регион Skopje Region	
	2022									
Земјоделска површина[1]	1 256 854	164 645	186 153	135 453	113 973	260 653	172 466	142 395	81 116	Agricultural area[1]
Обработлива површина - вкупно	514 436	55 137	75 694	50 106	59 568	115 107	41 467	77 117	40 240	Cultivated land - total
Ораници и бавчи	415 648	41 612	60 735	39 824	48 673	96 710	31 303	63 150	33 641	Arable land and gardens
Овоштарници	16 852	1 395	3 759	2 229	2 292	4 042	817	1 486	832	Orchards
Лозја	23 425	11 062	1 598	602	5 926	777	44	1 407	2 009	Vineyards
Ливади	58 511	1 068	9 602	7 451	2 677	13 578	9 303	11 074	3 758	Meadows
Пасишта	741 698	109 482	110 415	85 342	54 301	145 046	130 998	65 271	40 843	Pastures
	2023									
Земјоделска површина[1]	1 250 821	164 558	186 681	134 718	111 991	258 581	171 481	142 282	80 529	Agricultural area[1]
Обработлива површина - вкупно	514 375	56 043	77 227	50 117	57 935	114 286	41 321	77 433	40 013	Cultivated land - total
Ораници и бавчи	416 300	42 513	61 857	39 958	48 187	95 855	31 152	63 320	33 458	Arable land and gardens
Овоштарници	16 423	1 351	4 215	1 796	2 341	3 690	818	1 400	812	Orchards
Лозја	22 353	11 111	1 541	380	5 161	731	44	1 400	1 985	Vineyards
Ливади	59 299	1 068	9 614	7 983	2 246	14 010	9 307	11 313	3 758	Meadows
Пасишта	735 694	108 489	109 378	84 597	53 952	143 795	130 159	64 842	40 482	Pastures
	2024									
Земјоделска површина[1]	1 241 613	163 871	183 657	134 800	111 706	254 934	170 278	142 128	80 239	Agricultural area[1]
Обработлива површина - вкупно	506 586	55 355	74 155	50 160	57 694	110 797	41 472	77 230	39 723	Cultivated land - total
Ораници и бавчи	408 055	41 559	58 812	39 989	47 740	91 988	31 164	63 236	33 567	Arable land and gardens
Овоштарници	16 934	1 773	4 214	1 802	2 384	3 798	782	1 391	790	Orchards
Лозја	21 984	10 955	1 550	377	5 406	625	44	1 420	1 607	Vineyards
Ливади	59 613	1 068	9 579	7 992	2 164	14 386	9 482	11 183	3 759	Meadows
Пасишта	734 304	108 490	109 456	84 636	53 904	143 637	128 805	64 893	40 483	Pastures

[1] Разликата во земјоделската површина и збирот на обработливата површина и пасиштата претставува површина под трски, бари и рибници.

[1] The difference between the agricultural area and the sum of cultivated land and pastures represents the area under marshes, swamps and fishponds.

Производство на одделни култури
Production of some crops

тони / t

	Северна Македонија North Macedonia	Вардарски Регион Vardar Region	Источен Регион East Region	Југозападен Регион Southwest Region	Југоисточен Регион Southeast Region	Пелагониски Регион Pelagonia Region	Полошки Регион Polog Region	Североисточен Регион Northeast Region	Скопски Регион Skopje Region	
	2022									
Пченица	224 632	18 205	18 434	13 787	19 851	71 628	20 951	38 761	23 014	Wheat
Пченка	143 106	3 223	21 575	14 279	19 457	29 336	35 394	6 476	13 365	Maize
Тутун	25 978	2 427	477	134	6 686	15 499	-	168	588	Tobacco
Компир	194 891	8 341	26 701	20 158	29 029	31 568	35 529	16 864	26 703	Potatoes
Кромид	66 246	1 344	1 580	590	28 708	17 666	7 279	2 266	6 814	Onions
Домати	151 187	14 794	5 513	1 110	85 833	6 857	10 590	4 019	22 472	Tomatoes
Пиперки	237 624	9 904	4 530	1 186	93 099	91 720	11 280	3 175	22 729	Peppers
Краставици	48 190	2 240	1 264	154	39 431	677	528	321	3 577	Cucumbers
Детелина	21 594	496	1 286	1 210	1 591	-	5 328	5 137	6 545	Clover
Луцерка	102 235	5 881	12 575	7 012	29 012	17 069	20 284	4 398	6 003	Alfalfa
	2023									
Пченица	215 165	19 561	17 894	12 116	20 821	60 940	19 411	39 975	24 448	Wheat
Пченка	130 180	2 950	16 434	11 225	18 537	23 014	34 826	7 352	15 840	Maize
Тутун	23 713	1 550	549	38	5 859	15 048	-	123	547	Tobacco
Компир	182 755	6 736	25 024	10 257	40 423	30 199	34 596	14 260	21 260	Potatoes
Кромид	61 030	2 527	1 606	796	21 368	19 593	6 911	1 988	6 241	Onions
Домати	116 383	11 532	5 158	1 325	56 054	5 896	10 849	3 563	22 005	Tomatoes
Пиперки	247 417	7 556	4 225	1 379	92 824	105 225	11 520	2 797	21 893	Peppers
Краставици	31 657	3 322	923	166	22 372	598	456	256	3 564	Cucumbers
Детелина	20 942	304	986	1 468	2 276	-	5 348	4 705	5 855	Clover
Луцерка	91 352	4 227	10 057	6 261	28 870	13 060	19 942	3 570	5 366	Alfalfa

Производство на одделни култури
Production of some crops

тони / t

	Северна Македонија North Macedonia	Вардарски Регион Vardar Region	Источен Регион East Region	Југозападен Регион Southwest Region	Југоисточен Регион Southeast Region	Пелагониски Регион Pelagonia Region	Полошки Регион Polog Region	Североисточен Регион Northeast Region	Скопски Регион Skopje Region	
	2024									
Пченица	229 309	19 918	17 928	13 683	18 922	75 317	18 074	39 793	25 676	Wheat
Пченка	127 884	2 001	19 261	12 276	14 637	18 766	34 023	7 678	19 242	Maize
Тутун	24 116	1 064	443	20	5 063	16 821	-	133	573	Tobacco
Компир	199 629	4 550	18 462	19 585	40 670	38 180	34 649	14 533	29 000	Potatoes
Кромид	69 084	1 867	1 634	876	27 614	20 341	7 175	2 072	7 505	Onions
Домати	115 681	7 738	4 708	1 469	57 732	7 067	10 359	3 888	22 721	Tomatoes
Пиперки	247 476	7 390	4 677	1 715	94 259	105 537	10 187	2 941	20 770	Peppers
Краставици	32 794	1 532	1 216	193	24 388	613	396	361	4 096	Cucumbers
Детелина	20 045	841	1 186	1 582	1 734	-	4 453	4 282	5 968	Clover
Луцерка	85 236	2 100	12 073	5 849	26 839	12 364	17 644	3 090	5 277	Alfalfa

Производство на овошје
Production of fruit

тони / t

	Северна Македонија North Macedonia	Вардарски Регион Vardar Region	Источен Регион East Region	Југозападен Регион Southwest Region	Југоисточен Регион Southeast Region	Пелагониски Регион Pelagonia Region	Полошки Регион Polog Region	Североисточен Регион Northeast Region	Скопски Регион Skopje Region	
	2022									
Цреши	5 768	163	333	1 140	1 397	1 142	407	219	967	Cherries
Вишни	8 725	192	3 878	777	1 033	1 355	424	112	954	Sour cherries
Кајсии	5 312	869	299	159	1 652	473	48	481	1 331	Apricots
Јаболка	164 530	713	3 631	17 893	2 563	131 385	4 977	1 701	1 668	Apples
Круши	10 327	1 348	1 274	1 775	1 479	1 746	515	730	1 460	Pears
Сливи	39 512	1 357	12 398	6 823	5 403	7 546	988	2 384	2 613	Plums
Праски	12 311	5 491	272	812	1 770	1 441	53	113	2 360	Peaches
Ореви	6 165	482	814	973	916	1 034	666	575	703	Walnuts
Бадеми	801	209	56	1	393	9	-	43	90	Almonds
	2023									
Цреши	3 928	92	261	613	1 235	381	381	134	830	Cherries
Вишни	6 144	83	3 060	174	1 217	430	328	94	759	Sour cherries
Кајсии	3 417	296	291	152	1 214	180	35	207	1 042	Apricots
Јаболка	80 283	212	1 778	7 889	2 145	62 022	4 099	759	1 378	Apples
Круши	6 075	465	770	562	1 341	758	396	584	1 198	Pears
Сливи	21 313	481	7 387	1 614	4 014	3 330	790	1 551	2 146	Plums
Праски	6 157	853	269	424	1 887	524	39	81	2 080	Peaches
Ореви	4 189	218	557	599	697	547	587	400	583	Walnuts
Бадеми	411	87	22	2	207	6	-	13	74	Almonds

Производство на овошје
Production of fruit

тони / t

	Северна Македонија North Macedonia	Вардарски Регион Vardar Region	Источен Регион East Region	Југозападен Регион Southwest Region	Југоисточен Регион Southeast Region	Пелагониски Регион Pelagonia Region	Полошки Регион Polog Region	Североисточен Регион Northeast Region	Скопски Регион Skopje Region	
	2024									
Цреши	5 537	157	296	997	1 393	1 041	404	177	1 073	Cherries
Вишни	7 857	270	3 583	378	1 182	1 031	332	86	994	Sour cherries
Кајсии	4 780	762	330	222	1 577	374	47	221	1 247	Apricots
Јаболка	127 696	526	3 067	11 145	2 688	103 432	4 384	898	1 556	Apples
Круши	8 114	1 083	1 188	943	1 262	1 298	422	564	1 356	Pears
Сливи	28 750	904	11 311	2 690	2 749	6 320	833	1 594	2 350	Plums
Праски	8 154	2 325	264	591	1 816	1 026	42	29	2 061	Peaches
Ореви	5 520	256	664	821	1 250	822	617	492	599	Walnuts
Бадеми	703	225	35	3	351	6	-	13	69	Almonds

Број на пенушки винова лоза и производство на грозје
Number of grape vines, production of grapes

	Северна Македонија North Macedonia	Вардарски Регион Vardar Region	Источен Регион East Region	Југозападен Регион Southwest Region	Југоисточен Регион Southeast Region	Пелагониски Регион Pelagonia Region	Полошки Регион Polog Region	Североисточен Регион Northeast Region	Скопски Регион Skopje Region	
	2022									
Родна површина (ha)	23 047	10 901	1 598	602	5 787	777	44	1 339	1 999	Harvested area (ha)
Вкупен број пенушки	83 709	41 839	5 281	1 716	17 753	2 759	215	7 343	6 803	Total number of vines
Број на родни пенушки	82 062	41 147	5 281	1 716	17 412	2 759	215	6 777	6 755	Number of bearing vines
Производство (тони)	265 556	120 893	14 113	8 040	94 551	5 602	383	14 449	7 525	Production (t)
	2023									
Родна површина (ha)	21 972	10 952	1 531	380	5 029	731	44	1 323	1 982	Harvested area (ha)
Вкупен број пенушки	80 510	42 096	5 339	972	15 342	2 482	215	7 314	6 751	Total number of vines
Број на родни пенушки	78 778	41 461	5 260	972	15 025	2 482	215	6 624	6 741	Number of bearing vines
Производство (тони)	149 006	48 447	9 364	2 576	72 348	2 405	468	5 721	7 678	Production (t)
	2024									
Родна површина (ha)	21 534	10 789	1 537	377	5 269	625	44	1 327	1 566	Harvested area (ha)
Вкупен број пенушки	79 314	41 509	5 400	972	15 963	2 126	215	7 367	5 763	Total number of vines
Број на родни пенушки	77 046	40 882	5 305	971	15 467	2 126	215	6 462	5 617	Number of bearing vines
Производство (тони)	205 571	92 230	11 884	3 808	81 168	2 155	468	6 740	7 118	Production (t)

Статистичките податоци за земјоделската површина во Република Северна Македонија, по региони, покажуваат дека во 2024 година најголем дел од земјоделската површина е концентриран во Пелагонискиот Регион, кој опфаќа 20.5 % од вкупната површина, а најмалку земјоделска површина, само 6.5 %, има во Скопскиот Регион.

Истата година, најголемо производство на пченица, 75 317 тони, е забележано во Пелагонискиот Регион, а најмалку пченица, 13 683 тони, се произведени во Југозападниот Регион.

The statistical data on agricultural area in the Republic of North Macedonia, by regions, show that in 2024 the largest part of agricultural area was concentrated in the Pelagonia Region, covering 20.5% of the total area, while the Skopje Region had the least agricultural area, only 6.5%.

The same year, the highest production of wheat, 75 317 tonnes, was registered in the Pelagonia Region, while the lowest wheat production, 13 683 tonnes, was recorded in the Southwest Region.

Обработлива земјоделска површина по категории, 2024 година

Cultivated agricultural land by categories, 2024

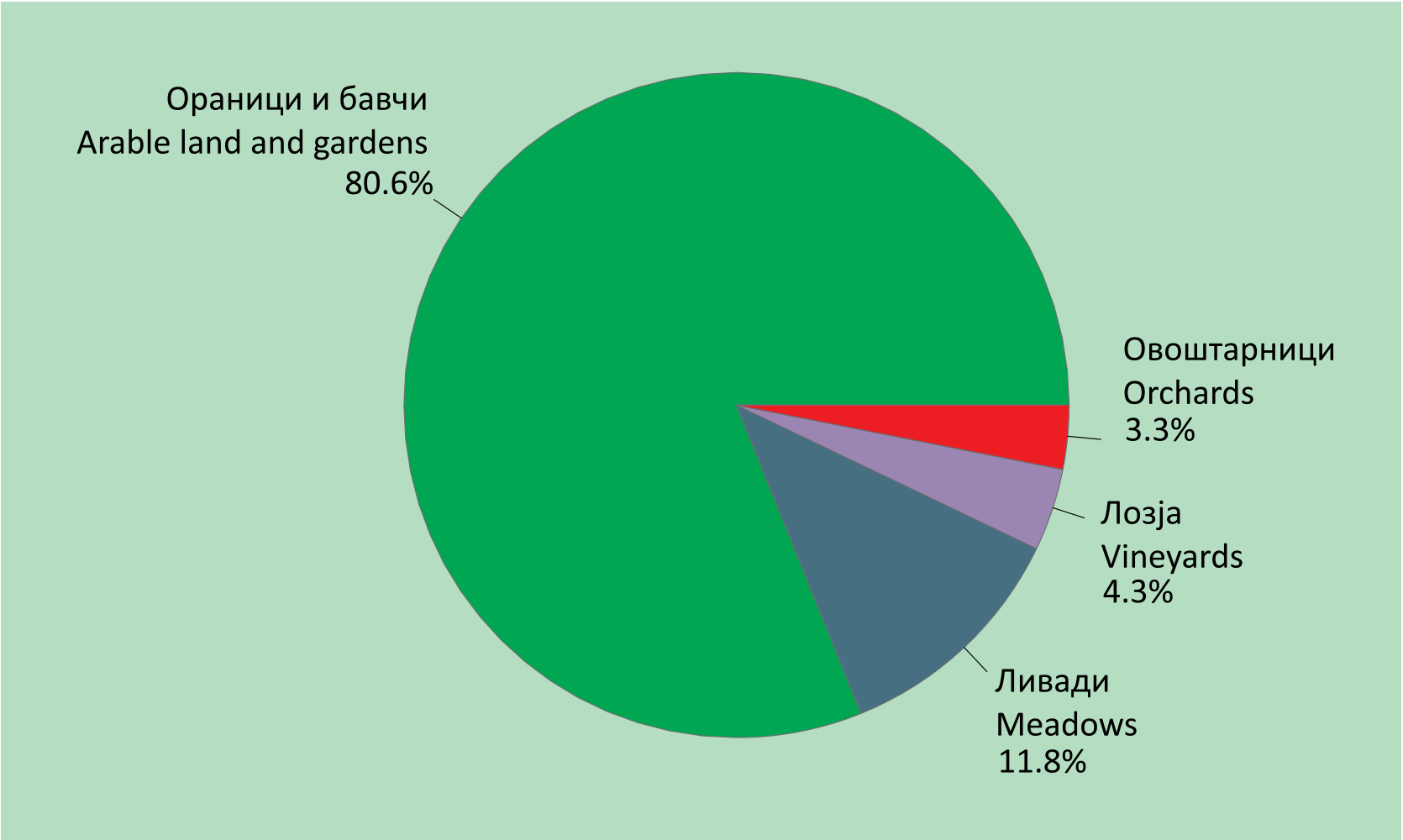

Структура на земјоделското земјиште, 2024 година

Structure of agricultural area, 2024

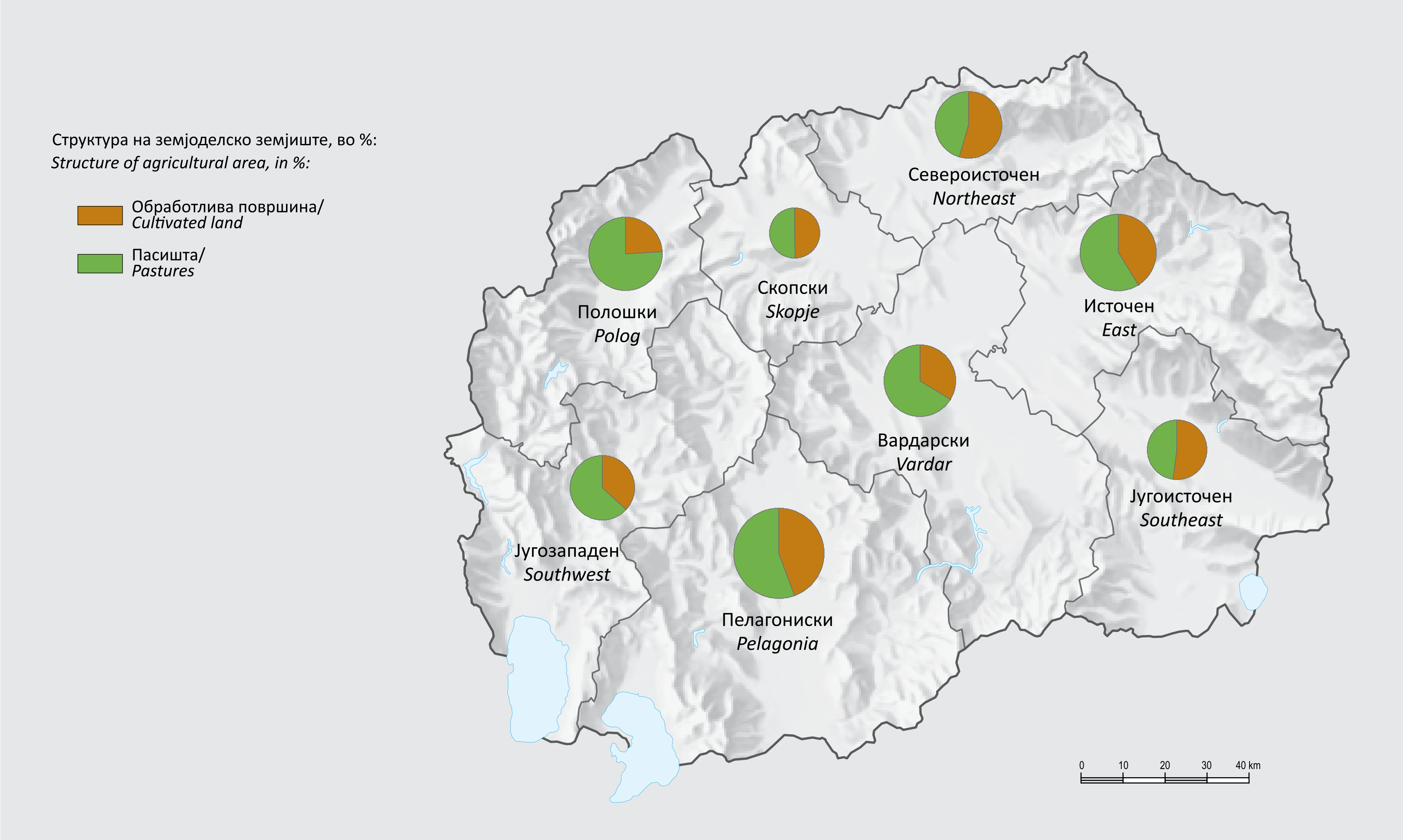

Вкупен број говеда, свињи, овци и кози, 2024 година
Total number of cattle, pigs, sheep and goats, 2024

Вкупен број говеда, свињи, овци и кози:
Total number of cattle, pigs, sheep and goats:

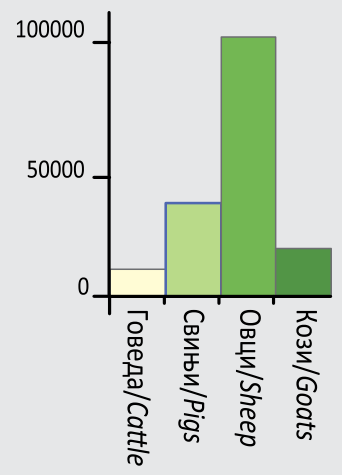

Вкупен број говеда, 2024: *Total number of cattle, 2024:*	143953
Вкупен број свињи, 2024: *Total number of pigs, 2024:*	179682
Вкупен број овци, 2024: *Total number of sheep, 2024:*	517128
Вкупен број кози, 2024: *Total number of goats, 2024:*	97918

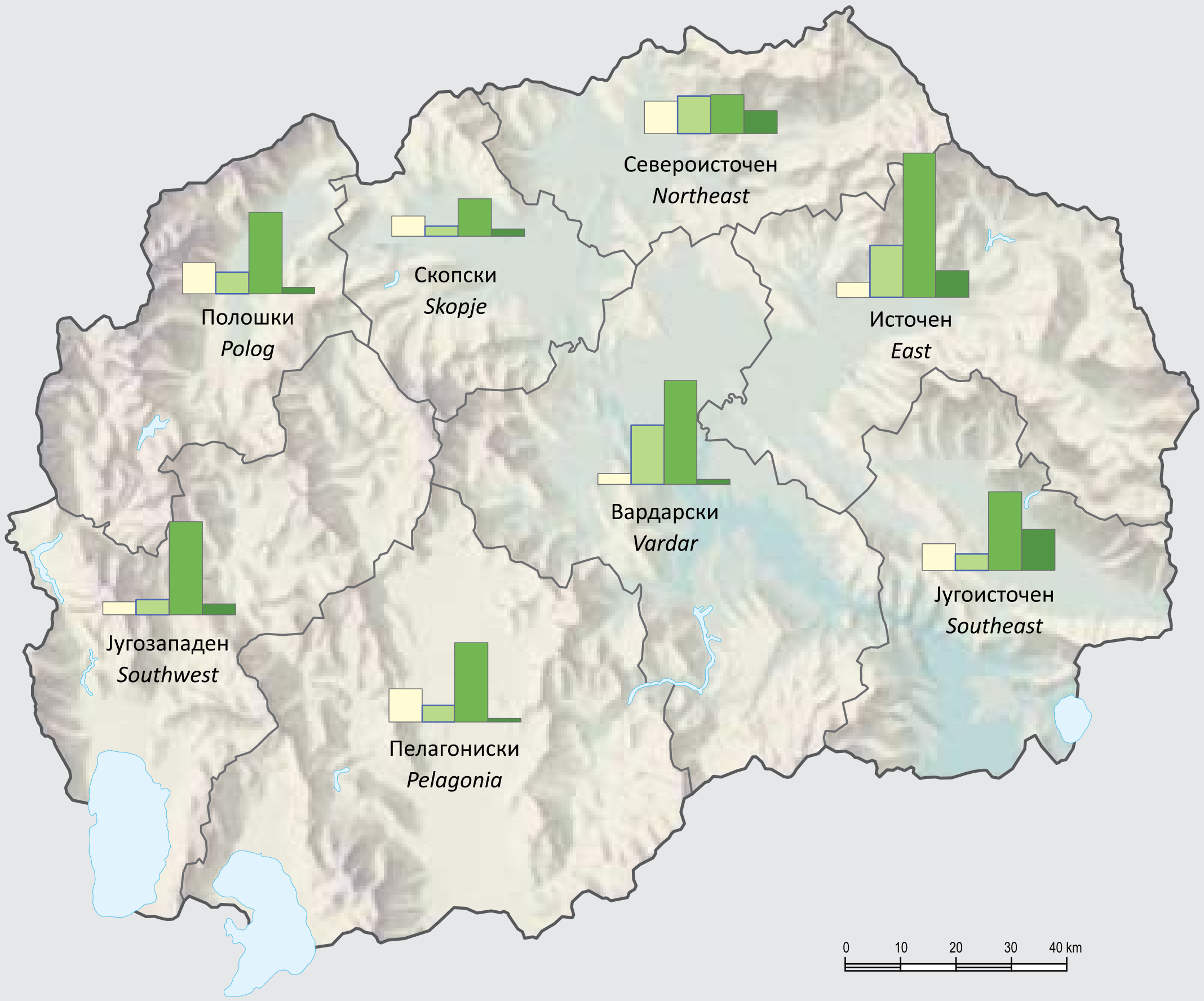

Површина под шуми, 2024 година

Forest area, 2024

Исечена бруто-дрвна маса 2023 година
Gross felled timber, 2023

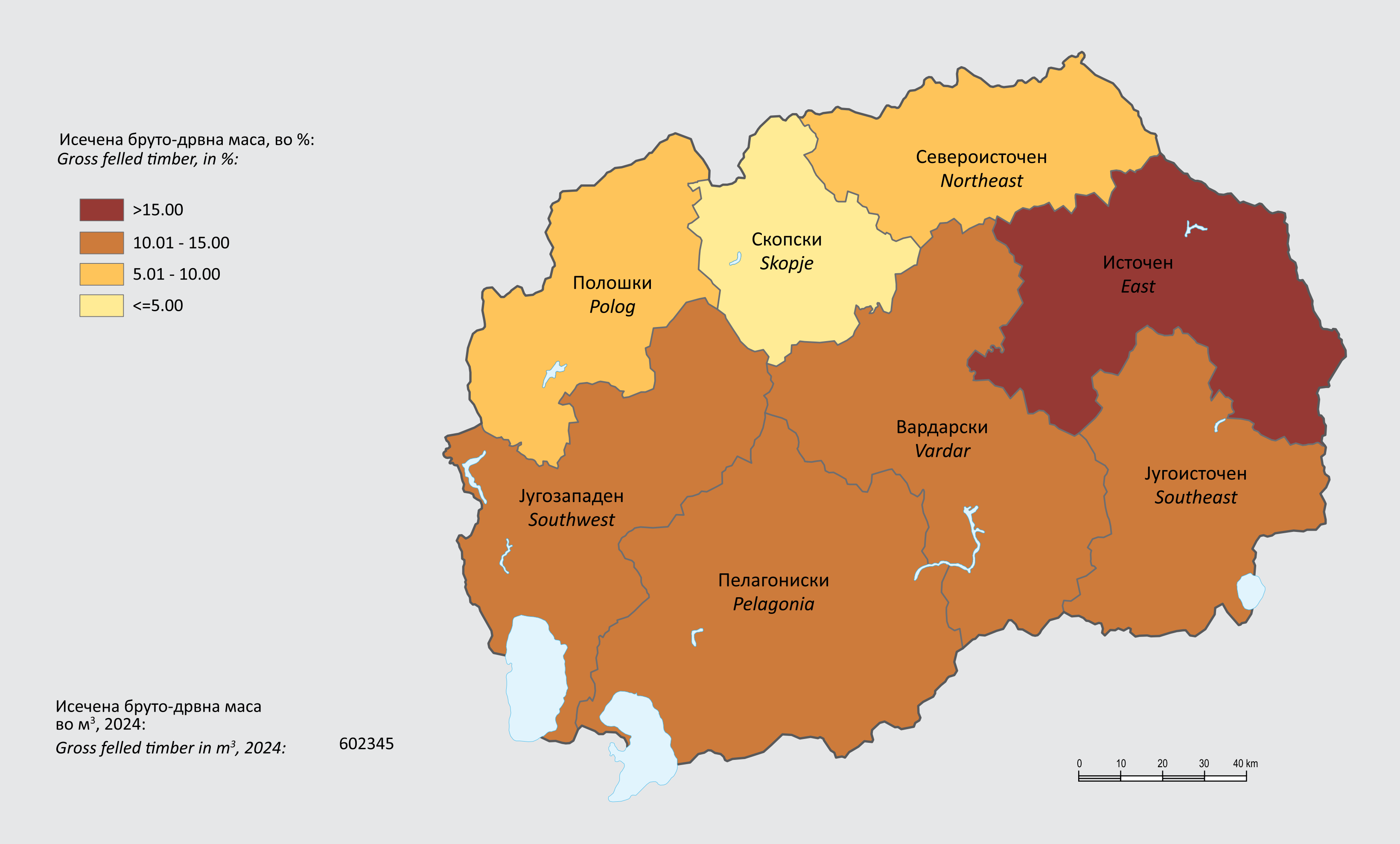

Снабдување, користење и заштита на водите од загадување во индустријата и рударството
Water supply, use and protection against pollution in industry and mining

илјади м^3 / thousands m^3

Сектори - Индустрија и рударство	Северна Македонија North Macedonia	Вардарски Регион Vardar Region	Источен Регион East Region	Југозападен Регион Southwest Region	Југоисточен Регион Southeast Region	Пелагониски Регион Pelagonia Region	Полошки Регион Polog Region	Североисточен Регион Northeast Region	Скопски Регион Skopje Region	Sectors - Industry and mining
	2022									
Снабдување со вода	4 303 435	154 794	260 443	53 945	14 085	29 684	825 425	1 022	2 964 037	Water supply
Структура (%)	100.00	3.60	6.05	1.25	0.33	0.69	19.18	0.02	68.88	Structure (%)
Користени води за технолошки намени	2 177 183	79 641	132 288	30 077	11 229	15 503	414 374	1 114	1 492 910	Water used for technological purposes
Структура (%)	100.00	3.66	6.08	1.38	0.52	0.71	19.03	0.05	68.57	Structure (%)
Испуштање на непречистени води	1 806 085	76 019	128 477	25 894	2 950	14 776	91 679	212	1 466 094	Discharge of unpurified water
Структура (%)	100.00	4.21	7.11	1.43	0.16	0.82	5.08	0.01	81.18	Structure (%)
Испуштање на пречистени води	332 125	2 867	2 581	727	294	376	321 625	863	2 792	Discharge of purified water
Структура (%)	100.00	0.86	0.78	0.22	0.09	0.11	96.84	0.26	0.84	Structure (%)
Испуштање на отпадни води во индустријата и рударството	2 138 209	78 886	131 058	26 621	3 244	15 152	413 305	1 075	1 468 886	Discharge of waste water
Структура (%)	100.00	3.69	6.13	1.25	0.15	0.71	19.33	0.05	68.70	Structure (%)
	2023									
Снабдување со вода	5 409 057	171 576	324 142	67 420	16 216	40 021	854 617	114	3 934 951	Water supply
Структура (%)	100.00	3.17	5.99	1.25	0.30	0.74	15.80	0.00	72.75	Structure (%)
Користени води за технолошки намени	2 727 418	87 946	164 219	36 702	10 843	20 519	427 980	182	1 979 027	Water used for technological purposes
Структура (%)	100.00	3.22	6.02	1.35	0.40	0.75	15.69	0.01	72.56	Structure (%)
Испуштање на непречистени води	2 358 883	84 422	160 229	32 480	5 494	19 858	103 071	146	1 953 183	Discharge of unpurified water
Структура (%)	100.00	3.58	6.79	1.38	0.23	0.84	4.37	0.01	82.80	Structure (%)
Испуштање на пречистени води	331 867	2 769	2 249	691	239	185	324 359	12	1 362	Discharge of purified water
Структура (%)	100.00	0.83	0.68	0.21	0.07	0.06	97.74	0.00	0.41	Structure (%)
Испуштање на отпадни води во индустријата и рударството	2 690 749	87 192	162 478	33 171	5 733	20 043	427 430	158	1 954 545	Discharge of waste water
Структура (%)	100.00	3.24	6.04	1.23	0.21	0.74	15.89	0.01	72.64	Structure (%)

Снабдување, користење и заштита на водите од загадување во индустријата и рударството
Water supply, use and protection against pollution in industry and mining

илјади м^3 / thousands m^3

Сектори - Индустрија и рударство	Северна Македонија North Macedonia	Вардарски Регион Vardar Region	Источен Регион East Region	Југозападен Регион Southwest Region	Југоисточен Регион Southeast Region	Пелагониски Регион Pelagonia Region	Полошки Регион Polog Region	Североисточен Регион Northeast Region	Скопски Регион Skopje Region	Sectors - Industry and mining
	2024									
Снабдување со вода	6 840 670	71 959	6 496	1 186	54 479	2 790	1 728	754	6 713 907	Water supply
Структура (%)	100.00	1.05	0.09	0.02	0.80	0.04	0.03	0.01	97.96	Structure (%)
Користени води за технолошки намени	3 463 660	2 295	42 369	851	13 136	2 625	22 835	815	3 378 734	Water used for technological purposes
Структура (%)	100.00	0.07	1.22	0.02	0.38	0.08	0.66	0.02	97.55	Structure (%)
Испуштање на непречистени води	2 663 833	1 638	1 486	35 455	5 944	1 788	456	551	2 616 515	Discharge of unpurified water
Структура (%)	100.00	0.06	0.06	1.33	0.22	0.07	0.02	0.02	98.22	Structure (%)
Испуштање на пречистени води	749 605	339	4 003	34	310	540	96	151	744 130	Discharge of purified water
Структура (%)	100.00	0.05	0.53	0.00	0.04	0.07	0.01	0.02	99.27	Structure (%)
Испуштање на отпадни води во индустријата и рударството	3 413 398	1 977	5 489	35 489	6 254	2 328	552	703	3 360 605	Discharge of waste water
Структура (%)	100.00	0.06	0.16	1.04	0.18	0.07	0.02	0.02	98.45	Structure (%)

Во 2024 година, најголемо количество вода (97.55 %) за технолошки намени е употребено во Скопскиот Регион, а најмало во Североисточниот (0.02 %). Во 2024 година, од вкупното количество употребена вода за технолошки намени, само 21.96 % се прочистени.

The largest amount of water for technological purposes (97.55%) in 2024 was used in the Skopje Region, and the least amount (0.02%) in the Northwest Region . Of the total amount of water used for technological purposes in 2024, only 21.96 % was purified.

Собран и создаден комунален отпад
Collected and generated municipal waste

илјади тони / thousand tonnes

	Северна Македонија North Macedonia	Вардарски Регион Vardar Region	Источен Регион East Region	Југозападен Регион Southwest Region	Југоисточен Регион Southeast Region	Пелагониски Регион Pelagonia Region	Полошки Регион Polog Region	Североисточен Регион Northeast Region	Скопски Регион Skopje Region	
	2022									
Собран комунален отпад	606	60	90	56	58	77	58	34	172	Collected municipal waste
Структура (%)	100.0	10.0	14.9	9.3	9.5	12.7	9.5	5.7	28.4	Structure (%)
Создаден комунален отпад	857	88	107	184	72	91	84	57	174	Generated municipal waste
Структура (%)	100.0	10.3	12.5	21.4	8.4	10.6	9.9	6.6	20.4	Structure (%)
	2023									
Собран комунален отпад	622	64	91	70	60	77	56	35	170	Collected municipal waste
Структура (%)	100.0	10.3	14.6	11.3	9.6	12.4	8.9	5.6	27.3	Structure (%)
Создаден комунален отпад	878	80	108	237	68	93	63	57	172	Generated municipal waste
Структура (%)	100.0	9.2	12.3	27.0	7.8	10.6	7.2	6.5	19.6	Structure (%)
	2024									
Собран комунален отпад	637	63	106	60	62	73	55	37	181	Collected municipal waste
Структура (%)	100.0	10.0	16.6	9.4	9.7	11.5	8.7	5.8	28.4	Structure (%)
Создаден комунален отпад	791	92	112	105	71	87	79	60	184	Generated municipal waste
Структура (%)	100.0	11.6	14.2	13.3	9.0	11.1	10.0	7.6	23.2	Structure (%)

Најголемо количество собран комунален отпад во 2024 година има во Скопскиот Регион, 181 илјада тони или 28.4 %, а најмало количество собран комунален отпад во истиот период, 37 илјади тони или 5.8 %, има во Североисточниот Регион. Речиси целокупното количество собран комунален отпад во Република Северна Македонија во 2024 година (637 илјади тони) е исфрлено на депонии. Во Република Северна Македонија, во 2024 година, активно работеле 44 депонии.

Целокупното количество создаден комунален отпад во Република Северна Македонија, во 2024 година, изнесува 791 илјада тони. Најголемо количество создаден комунален отпад во 2024 година е создадено во Скопскиот Регион, 184 илјади тони или 23.2 %, а најмало количество создаден комунален отпад во истиот период, 60 илјади тони или 7.6 %, има во Североисточниот Регион.

The largest amount of collected municipal waste in 2024 was observed in the Skopje Region - 181 thousand tonnes or 28.4%, whereas the lowest amount of collected municipal waste in the same period - 37 thousand tonnes or 5.8 %, was registered in the Northeast Region. Almost the entire amount of collected municipal waste in the Republic of North Macedonia in 2024 (637 thousand tonnes) was landfilled. There were 44 active landfills in the Republic of North Macedonia in 2024.

The total amount of generated municipal waste in the Republic of North Macedonia in 2024 was 791 thousand tonnes. The largest amount of generated municipal waste in 2024 was observed in the Skopje Region - 184 thousand tones or 23.2 %, while the lowest amount of generated municipal waste in the same period - 60 thousand tonnes or 7.6%, was recorded in the Northeast Region.

Активни депонии, 2024 година
Active landfills, 2024

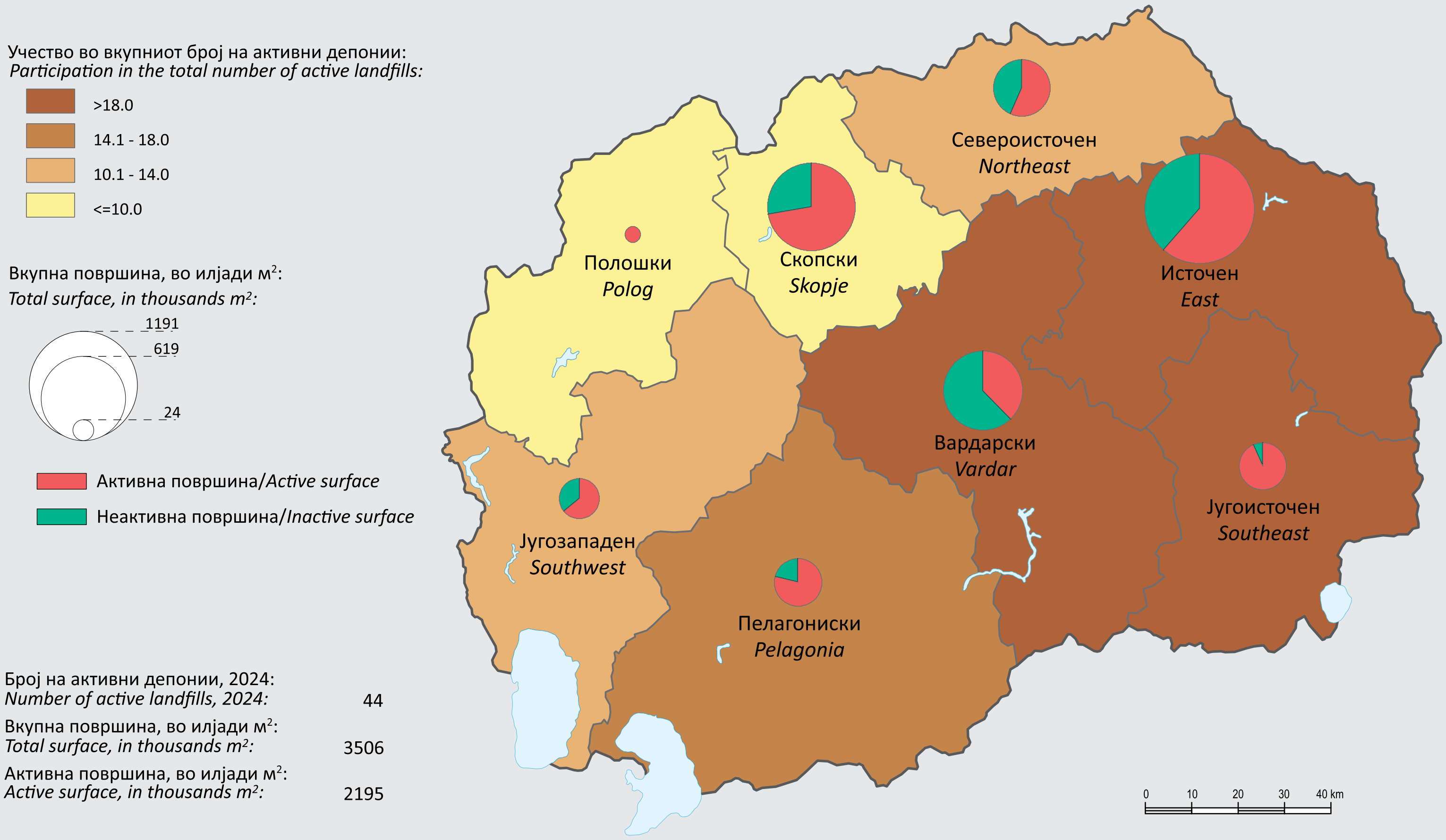

Број на активни депонии, 2024:
Number of active landfills, 2024: 44

Вкупна површина, во илјади м²:
Total surface, in thousands m²: 3506

Активна површина, во илјади м²:
Active surface, in thousands m²: 2195

Број на завршени и на незавршени градежни објекти според видот, градени од деловни субјекти, 2022
Number of completed and uncompleted constructions, according to their type, built by business entities, 2022

Видови градежни објекти	Северна Македонија North Macedonia	Вардарски Регион Vardar Region	Источен Регион East Region	Југозападен Регион Southwest Region	Југоисточен Регион Southeast Region	Пелагониски Регион Pelagonia Region	Полошки Регион Polog Region	Североисточен Регион Northeast Region	Скопски Регион Skopje Region	Types of constructions
Вкупно	**2 519**	**313**	**266**	**239**	**334**	**230**	**226**	**114**	**797**	**Total**
од тоа завршени	**1 796**	**268**	**229**	**169**	**263**	**184**	**144**	**100**	**439**	**completed**
Високоградба										**Buildings**
Вкупно	**881**	**62**	**68**	**63**	**113**	**32**	**81**	**24**	**438**	**Total**
од тоа завршени	365	46	37	29	62	15	42	14	120	completed
Нискоградба										**Civil engineering**
Вкупно	**1 126**	**121**	**108**	**45**	**92**	**85**	**52**	**31**	**108**	**Total**
од тоа завршени	596	100	104	21	75	61	31	28	94	completed
Реконструкција, санација, адаптација, големи поправки на објекти										**Reconstruction, renovation, adaptation, major repairs of buildings**
Вкупно	**1 240**	**111**	**50**	**107**	**60**	**96**	**79**	**46**	**175**	**Total**
од тоа завршени	702	104	48	99	59	92	57	46	158	completed
Градежни работи										**Construction works**
Вкупно	**497**	**19**	**40**	**24**	**69**	**17**	**14**	**13**	**76**	**Total**
од тоа завршени	468	18	40	20	67	16	14	12	67	completed

Број на завршени и на незавршени градежни објекти според видот, градени од деловни субјекти, 2023 година

Number of completed and uncompleted constructions, according to their type, built by business entities, 2023

Видови градежни објекти	Северна Македонија North Macedonia	Вардарски Регион Vardar Region	Источен Регион East Region	Југозападен Регион Southwest Region	Југоисточен Регион Southeast Region	Пелагониски Регион Pelagonia Region	Полошки Регион Polog Region	Североисточен Регион Northeast Region	Скопски Регион Skopje Region	Types of constructions
Вкупно	**2 874**	**292**	**372**	**291**	**385**	**361**	**202**	**133**	**838**	**Total**
од тоа завршени	**2 150**	**239**	**345**	**220**	**304**	**270**	**150**	**121**	**501**	**completed**
Високоградба										**Buildings**
Вкупно	**782**	**44**	**43**	**55**	**114**	**32**	**51**	**15**	**428**	**Total**
од тоа завршени	335	18	28	31	63	14	32	9	140	completed
Нискоградба										**Civil engineering**
Вкупно	**1 199**	**123**	**242**	**105**	**183**	**212**	**106**	**60**	**168**	**Total**
од тоа завршени	1 047	111	237	91	161	156	84	56	151	completed
Реконструкција, санација, адаптација, големи поправки на објекти										**Reconstruction, renovation, adaptation, major repairs of buildings**
Вкупно	**749**	**110**	**65**	**122**	**57**	**105**	**41**	**52**	**197**	**Total**
од тоа завршени	648	96	61	93	49	89	31	52	177	completed
Градежни работи										**Construction works**
Вкупно	**144**	**15**	**22**	**9**	**31**	**12**	**4**	**6**	**45**	**Total**
од тоа завршени	120	14	19	5	31	11	3	4	33	completed

Број на завршени и на незавршени градежни објекти според видот, градени од деловни субјекти, 2024 година

Number of completed and uncompleted constructions, according to their type, built by business entities, 2024

Видови градежни објекти	Северна Македонија North Macedonia	Вардарски Регион Vardar Region	Источен Регион East Region	Југозападен Регион Southwest Region	Југоисточен Регион Southeast Region	Пелагониски Регион Pelagonia Region	Полошки Регион Polog Region	Североисточен Регион Northeast Region	Скопски Регион Skopje Region	Types of constructions
Вкупно	**2 641**	**275**	**228**	**283**	**330**	**382**	**197**	**139**	**807**	**Total**
од тоа завршени	**1 914**	**236**	**190**	**202**	**248**	**288**	**129**	**119**	**502**	**completed**
Високоградба										**Buildings**
Вкупно	**812**	**48**	**45**	**65**	**110**	**59**	**60**	**19**	**406**	**Total**
од тоа завршени	331	19	23	33	50	23	32	7	144	completed
Нискоградба										**Civil engineering**
Вкупно	**835**	**70**	**107**	**65**	**135**	**154**	**73**	**51**	**180**	**Total**
од тоа завршени	767	70	105	52	119	135	67	46	173	completed
Реконструкција, санација, адаптација, големи поправки на објекти										**Reconstruction, renovation, adaptation, major repairs of buildings**
Вкупно	**845**	**134**	**61**	**140**	**62**	**154**	**57**	**61**	**176**	**Total**
од тоа завршени	695	126	51	109	57	120	23	59	150	completed
Градежни работи										**Construction works**
Вкупно	**149**	**23**	**15**	**13**	**23**	**15**	**7**	**8**	**45**	**Total**
од тоа завршени	121	21	11	8	22	10	7	7	35	completed

Број на завршени и на незавршени градежни објекти според видот, градени од индивидуални сопственици, 2022 година
Number of completed and uncompleted constructions, according to their type, built by private owners, 2022

Видови градежни објекти	Северна Македонија North Macedonia	Вардарски Регион Vardar Region	Источен Регион East Region	Југозападен Регион Southwest Region	Југоисточен Регион Southeast Region	Пелагониски Регион Pelagonia Region	Полошки Регион Polog Region	Североисточен Регион Northeast Region	Скопски Регион Skopje Region	Types of constructions
Вкупно	**2 145**	**157**	**164**	**274**	**243**	**144**	**655**	**58**	**450**	**Total**
од тоа завршени	**2 145**	**157**	**164**	**274**	**243**	**144**	**655**	**58**	**450**	**completed**
Високоградба										**Buildings**
Вкупно	**1 601**	**94**	**106**	**215**	**155**	**88**	**558**	**41**	**344**	**Total**
од тоа завршени	1 601	94	106	215	155	88	558	41	344	completed
Нискоградба										**Civil engineering**
Вкупно	**64**	**10**	**7**	**2**	**25**	**7**	**5**	**-**	**8**	**Total**
од тоа завршени	64	10	7	2	25	7	5	-	8	completed
Реконструкција, санација, адаптација, големи поправки на објекти										**Reconstruction, renovation, adaptation, major repairs of buildings**
Вкупно	**368**	**46**	**35**	**40**	**48**	**44**	**74**	**15**	**66**	**Total**
од тоа завршени	368	46	35	40	48	44	74	15	66	completed
Градежни работи										**Construction works**
Вкупно	**112**	**7**	**16**	**17**	**15**	**5**	**18**	**2**	**32**	**Total**
од тоа завршени	112	7	16	17	15	5	18	2	32	completed

Број на завршени и на незавршени градежни објекти според видот, градени од индивидуални сопственици, 2023 година

Number of completed and uncompleted constructions, according to their type, built by private owners, 2023

Видови градежни објекти	Северна Македонија North Macedonia	Вардарски Регион Vardar Region	Источен Регион East Region	Југозападен Регион Southwest Region	Југоисточен Регион Southeast Region	Пелагониски Регион Pelagonia Region	Полошки Регион Polog Region	Североисточен Регион Northeast Region	Скопски Регион Skopje Region	Types of constructions
Вкупно	**2 020**	**148**	**170**	**337**	**225**	**107**	**579**	**73**	**381**	**Total**
од тоа завршени	**2 020**	**148**	**170**	**337**	**225**	**107**	**579**	**73**	**381**	**completed**
Високоградба										**Buildings**
Вкупно	**1 531**	**81**	**119**	**268**	**165**	**63**	**521**	**43**	**271**	**Total**
од тоа завршени	1 531	81	119	268	165	63	521	43	271	completed
Нискоградба										**Civil engineering**
Вкупно	**70**	**5**	**4**	**4**	**9**	**12**	**16**	**7**	**13**	**Total**
од тоа завршени	70	5	4	4	9	12	16	7	13	completed
Реконструкција, санација, адаптација, големи поправки на објекти										**Reconstruction, renovation, adaptation, major repairs of buildings**
Вкупно	**309**	**52**	**37**	**42**	**37**	**26**	**23**	**21**	**71**	**Total**
од тоа завршени	309	52	37	42	37	26	23	21	71	completed
Градежни работи										**Construction works**
Вкупно	**110**	**10**	**10**	**23**	**14**	**6**	**19**	**2**	**26**	**Total**
од тоа завршени	110	10	10	23	14	6	19	2	26	completed

Број на завршени и на незавршени градежни објекти според видот, градени од индивидуални сопственици, 2024 година
Number of completed and uncompleted constructions, according to their type, built by private owners, 2024

Видови градежни објекти	Северна Македонија North Macedonia	Вардарски Регион Vardar Region	Источен Регион East Region	Југозападен Регион Southwest Region	Југоисточен Регион Southeast Region	Пелагониски Регион Pelagonia Region	Полошки Регион Polog Region	Североисточен Регион Northeast Region	Скопски Регион Skopje Region	Types of constructions
Вкупно	**1 978**	**116**	**202**	**204**	**228**	**144**	**628**	**76**	**380**	**Total**
од тоа завршени	**1 978**	**116**	**202**	**204**	**228**	**144**	**628**	**76**	**380**	**completed**
Високоградба										**Buildings**
Вкупно	**1 532**	**68**	**152**	**161**	**139**	**87**	**594**	**51**	**280**	**Total**
од тоа завршени	1 532	68	152	161	139	87	594	51	280	completed
Нискоградба										**Civil engineering**
Вкупно	**41**	**8**	**2**	**1**	**2**	**10**	**3**	**3**	**12**	**Total**
од тоа завршени	41	8	2	1	2	10	3	3	12	completed
Реконструкција, санација, адаптација, големи поправки на објекти										**Reconstruction, renovation, adaptation, major repairs of buildings**
Вкупно	**293**	**34**	**39**	**32**	**57**	**36**	**19**	**18**	**58**	**Total**
од тоа завршени	293	34	39	32	57	36	19	18	58	completed
Градежни работи										**Construction works**
Вкупно	**112**	**6**	**9**	**10**	**30**	**11**	**12**	**4**	**30**	**Total**
од тоа завршени	112	6	9	10	30	11	12	4	30	completed

Завршени станови според бројот на собите
Completed dwellings according to the number of rooms

Завршени станови	Северна Македонија North Macedonia	Вардарски Регион Vardar Region	Источен Регион East Region	Југозападен Регион Southwest Region	Југоисточен Регион Southeast Region	Пелагониски Регион Pelagonia Region	Полошки Регион Polog Region	Североисточен Регион Northeast Region	Скопски Регион Skopje Region	Completed dwellings
	2022									
Вкупно	**6 301**	**451**	**297**	**764**	**609**	**163**	**1 202**	**250**	**2 565**	**Total**
Гарсониери и еднособни	486	75	43	30	54	8	47	5	224	1-room
2-собни	2 030	171	86	253	146	34	237	27	1076	2-room
3-собни	1 990	124	107	283	194	61	316	122	783	3-room
4-собни	1 059	64	42	79	164	39	215	76	380	4-room
5-собни	418	14	16	63	23	15	206	11	70	5-room
6-собни	222	2	1	42	17	5	123	8	24	6-room
7-собни	62	1	-	11	10	-	35	-	5	7-room
8 и повеќе	34	-	2	3	1	1	23	1	3	8 rooms and more
	2023									
Вкупно	**5 776**	**247**	**367**	**784**	**613**	**293**	**869**	**116**	**2 487**	**Total**
Гарсониери и еднособни	344	4	14	58	30	24	10	-	204	1-room
2-собни	1 556	87	102	226	135	84	56	15	851	2-room
3-собни	2 106	84	143	283	255	116	261	51	913	3-room
4-собни	985	53	83	81	129	58	161	37	383	4-room
5-собни	478	13	18	74	36	7	221	8	101	5-room
6-собни	206	5	3	46	20	2	103	4	23	6-room
7-собни	77	1	2	14	6	2	41	1	10	7-room
8 и повеќе	24	-	2	2	2	-	16	-	2	8 rooms and more

Завршени станови според бројот на собите
Completed dwellings according to the number of rooms

Завршени станови	Северна Македонија North Macedonia	Вардарски Регион Vardar Region	Источен Регион East Region	Југозападен Регион Southwest Region	Југоисточен Регион Southeast Region	Пелагониски Регион Pelagonia Region	Полошки Регион Polog Region	Североисточен Регион Northeast Region	Скопски Регион Skopje Region	Completed dwellings
	2024									
Вкупно	**7 917**	**220**	**383**	**1 111**	**643**	**389**	**910**	**108**	**4 153**	Total
Гарсониери и еднособни	781	7	26	50	75	9	18	4	592	1-room
2-собни	2 787	46	110	479	241	155	97	19	1640	2-room
3-собни	2 624	106	151	394	187	136	226	50	1374	3-room
4-собни	992	47	68	96	100	72	170	25	414	4-room
5-собни	428	5	23	47	19	14	224	6	90	5-room
6-собни	192	4	2	27	8	2	124	3	22	6-room
7-собни	67	4	3	11	8	1	30	1	9	7-room
8 и повеќе	46	1	-	7	5	-	21	-	12	8 rooms and more

Во Скопскиот Регион, во 2024 година, се завршени најмногу станови (52.5 % од вкупниот број завршени станови), а најмалку станови се завршени во Североисточнискиот Регион (1.4 % од вкупниот број завршени станови во земјата).

In 2024, the most dwellings were completed in the Skopje Region (52.5% of the total number of completed dwellings), whereas the fewest were completed in the Northeast Region (1.4% of the total number of completed dwellings in the country).

Издадени одобренија за градење според бројот, видот на објектите и инвеститорот
Issued building permits, by number, type and investor

	Северна Македонија North Macedonia	Вардарски Регион Vardar Region	Источен Регион East Region	Југозападен Регион Southwest Region	Југоисточен Регион Southeast Region	Пелагониски Регион Pelagonia Region	Полошки Регион Polog Region	Североисточен Регион Northeast Region	Скопски Регион Skopje Region
	Број на издадени одобренија за градење, вкупно / Number of issued building permits, total								
2020	2 837	306	311	255	301	232	497	208	727
2021	4 069	348	391	390	399	268	675	184	1 414
2022	3 930	421	447	413	523	318	825	118	865
2023	3 932	344	527	488	542	337	722	167	805
2024	3 521	248	391	334	486	365	770	149	778
	Од тоа, високоградба / Of that, buildings								
2020	1 596	138	146	187	146	96	377	88	418
2021	2 440	138	172	241	202	120	515	92	960
2022	1 999	129	140	250	223	109	599	52	497
2023	1 953	116	153	305	239	86	545	52	457
2024	1 971	96	180	210	213	133	642	59	438
	Од тоа, нискоградба / Of that, civil engineering								
2020	394	49	63	15	60	39	34	50	84
2021	480	71	89	32	64	52	41	34	97
2022	821	137	159	66	137	89	60	25	148
2023	1 180	105	246	90	192	194	107	66	180
2024	762	71	104	48	126	134	50	47	182

Издадени одобренија за градење според бројот, видот на објектите и инвеститорот

Issued building permits, by number, type and investor

	Северна Македонија North Macedonia	Вардарски Регион Vardar Region	Источен Регион East Region	Југозападен Регион Southwest Region	Југоисточен Регион Southeast Region	Пелагониски Регион Pelagonia Region	Полошки Регион Polog Region	Североисточен Регион Northeast Region	Скопски Регион Skopje Region
	Од тоа, реконструкција / Of that, reconstruction								
2020	847	119	102	53	95	97	86	70	225
2021	1 149	139	130	117	133	96	119	58	357
2022	1 110	155	148	97	163	120	166	41	220
2023	799	123	128	93	111	57	70	49	168
2024	788	81	107	76	147	98	78	43	158
	Инвеститор физичко лице, вкупно / Investor - private persons, total								
2020	1 617	143	129	173	142	119	392	118	401
2021	2 264	154	173	274	204	138	484	103	734
2022	2 145	157	164	274	243	144	655	58	450
2023	2 020	148	170	337	225	107	579	73	381
2024	1 978	116	202	204	228	144	628	76	380
	Физичко лице, високоградба / Private persons, buildings								
2020	1 228	102	104	152	98	68	344	76	284
2021	1 723	102	125	201	143	89	426	72	565
2022	1 601	94	106	215	155	88	558	41	344
2023	1 531	81	119	268	165	63	521	43	271
2024	1 532	68	152	161	139	87	594	51	280

Издадени одобренија за градење според бројот, видот на објектите и инвеститорот
Issued building permits, by number, type and investor

	Северна Македонија North Macedonia	Вардарски Регион Vardar Region	Источен Регион East Region	Југозападен Регион Southwest Region	Југоисточен Регион Southeast Region	Пелагониски Регион Pelagonia Region	Полошки Регион Polog Region	Североисточен Регион Northeast Region	Скопски Регион Skopje Region
	Физичко лице, нискоградба / Private persons, civil engineering								
2020	5	2	-	-	-	-	1	1	1
2021	5	1	3	1	-	-	-	-	-
2022	64	10	7	2	25	7	5	-	8
2023	70	5	4	4	9	12	16	7	13
2024	41	8	2	1	2	10	3	3	12
	Физичко лице, реконструкција/Private persons, reconstruction								
2020	384	39	25	21	44	51	47	41	116
2021	536	51	45	72	61	49	58	31	169
2022	480	53	51	57	63	49	92	17	98
2023	419	62	47	65	51	32	42	23	97
2024	405	40	48	42	87	47	31	22	88
	Инвеститор деловен субјект, вкупно/Investor - business entities, total								
2020	1 220	163	182	82	159	113	105	90	326
2021	1 805	194	218	116	195	130	191	81	680
2022	1 785	264	283	139	280	174	170	60	415
2023	1 912	196	357	151	317	230	143	94	424
2024	1 543	132	189	130	258	221	142	73	398

Издадени одобренија за градење според бројот, видот на објектите и инвеститорот
Issued building permits, by number, type and investor

	Северна Македонија North Macedonia	Вардарски Регион Vardar Region	Источен Регион East Region	Југозападен Регион Southwest Region	Југоисточен Регион Southeast Region	Пелагониски Регион Pelagonia Region	Полошки Регион Polog Region	Североисточен Регион Northeast Region	Скопски Регион Skopje Region
	Деловен субјект, високоградба/Business entities, buildings								
2020	368	36	42	35	48	28	33	12	134
2021	717	36	47	40	59	31	89	20	395
2022	398	35	34	35	68	21	41	11	153
2023	422	35	34	37	74	23	24	9	186
2024	439	28	28	49	74	46	48	8	158
	Деловен субјект, нискоградба/Business entities, civil engineering								
2020	389	47	63	15	60	39	33	49	83
2021	475	70	86	31	64	52	41	34	97
2022	757	127	152	64	112	82	55	25	140
2023	1 110	100	242	86	183	182	91	59	167
2024	721	63	102	47	124	124	47	44	170
	Деловен субјект, реконструкција/Business entities, reconstruction								
2020	463	80	77	32	51	46	39	29	109
2021	613	88	85	45	72	47	61	27	188
2022	630	102	97	40	100	71	74	24	122
2023	380	61	81	28	60	25	28	26	71
2024	383	41	59	34	60	51	47	21	70

Предвидена вредност на издадените одобренија за градење

Expected value of the issued building permits

	Северна Македонија North Macedonia	Вардарски Регион Vardar Region	Источен Регион East Region	Југозападен Регион Southwest Region	Југоисточен Регион Southeast Region	Пелагониски Регион Pelagonia Region	Полошки Регион Polog Region	Североисточен Регион Northeast Region	Скопски Регион Skopje Region
2020	48 286 119	6 095 818	4 148 189	4 288 319	3 735 454	7 657 870	4 926 963	1 915 271	15 518 235
2021	66 501 898	2 340 681	4 995 365	4 695 970	8 926 684	3 042 666	6 068 171	3 090 262	33 342 099
2022	77 099 835	13 199 931	4 950 608	5 707 797	9 747 411	4 457 102	9 976 291	10 673 521	18 387 174
2023	83 985 905	9 865 534	14 729 825	6 488 408	14 263 008	6 645 121	7 327 314	2 433 319	22 233 376
2024	71 215 988	4 456 489	6 286 670	8 476 544	7 387 551	8 568 008	7 722 839	3 551 808	24 766 079

Изградени и незавршени станови

Completed and uncompleted residential dwellings

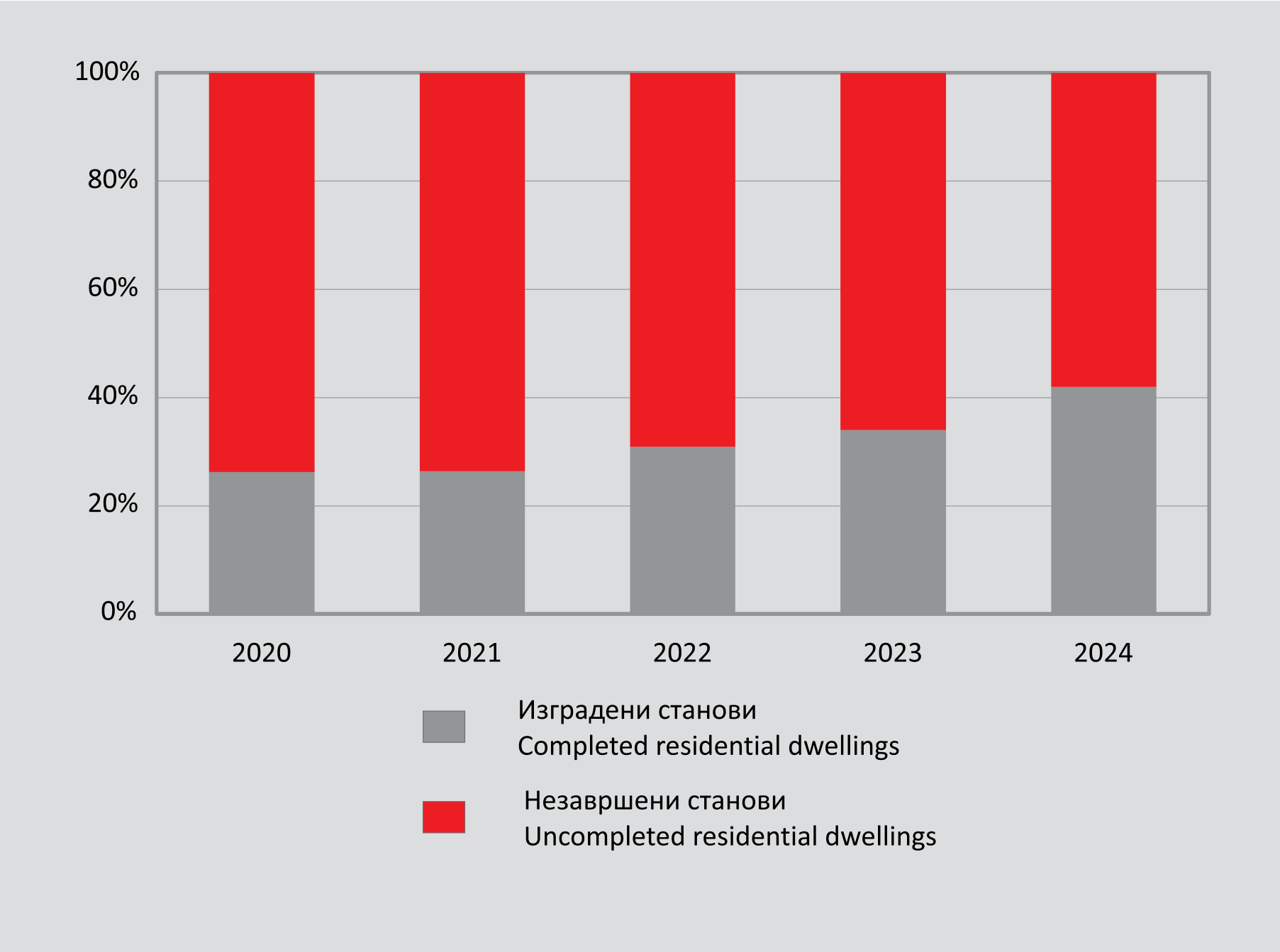

Број на градежни објекти градени од индивидуални сопственици, 2024 година

Number of constructions, built by private owners, 2024

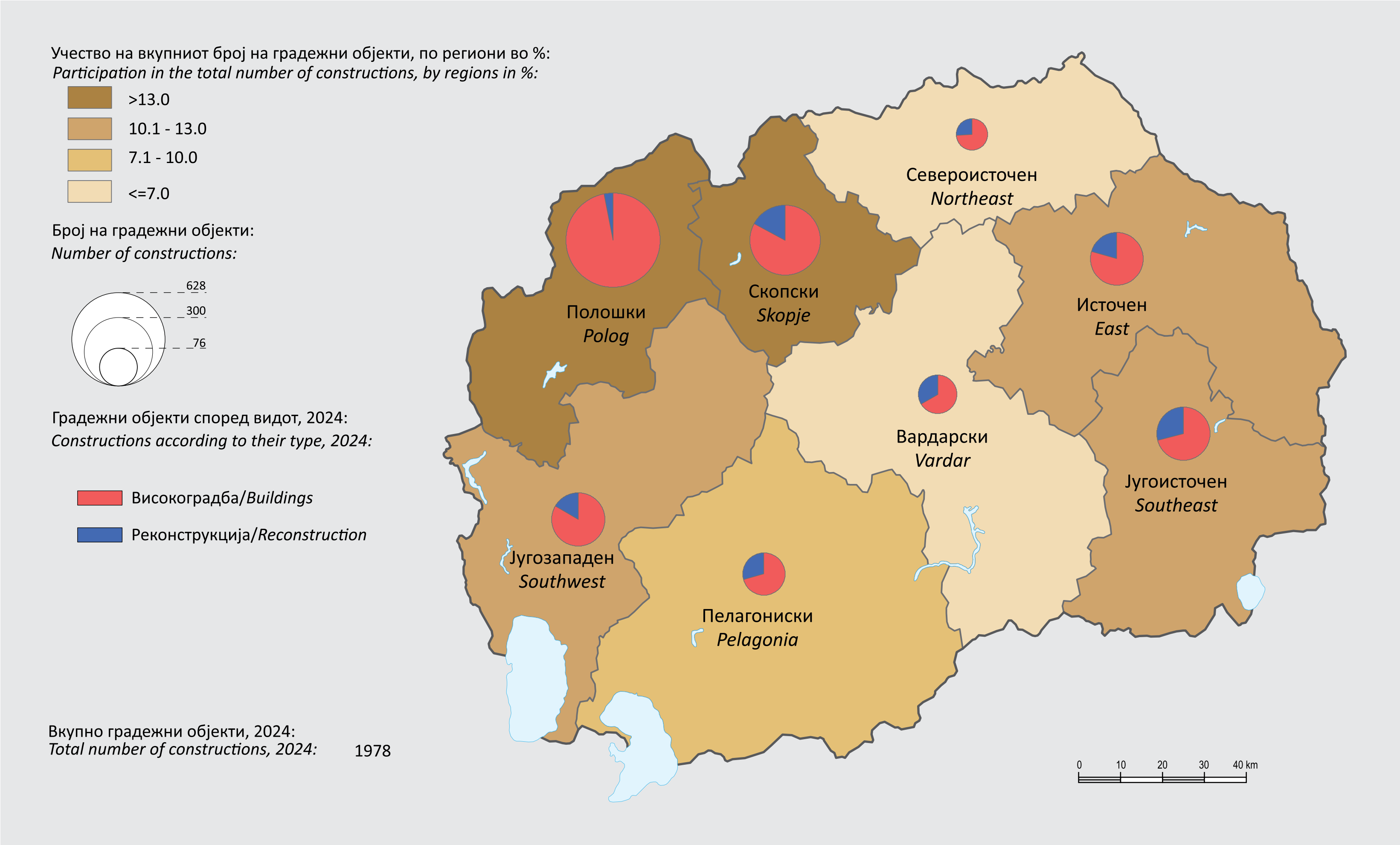

Инсталирани капацитети за производство на електрична енергија
Installed electricity production capacity

MW

	Северна Македонија North Macedonia	Вардарски Регион Vardar Region	Источен Регион East Region	Југозападен Регион Southwest Region	Југоисточен Регион Southeast Region	Пелагониски Регион Pelagonia Region	Полошки Регион Polog Region	Североисточен Регион Northeast Region	Скопски Регион Skopje Region
2022	2 222[2)]	361	29	277	43	735	220	6	409
2023	2 677[3)]	501	151	351	97	818	244	20	467
2024[1)]	2 985[3)]	545	187	420	131	847	270	39	520

Во 2024 година, најголем вкупен инсталиран капацитет за производство на електрична енергија имаше во Пелагонискиот Регион со вкупно инсталирана снага на сите капацитети од 847 MW.

In 2024, the highest total installed capacity for electricity production was in the Pelagonia Region, with total installed power of all capacities of 847 MW.

1) Претходни податоци/Preliminary data
2) Вклучен е инсталиран капацитет од 25 MW хидроцентрали и 117 MW фотонапонски централи што не се распределени по региони / The installed capacity of 25 MW of hydropower plants and 117 MW of photovoltaic plants is included, which are not distributed by region
3) Вклучен е инсталиран капацитет од 27 MW хидроцентрали што не се распределени по региони / The installed capacity of 27 MW of hydropower plants is included, which are not distributed by region

Потрошувачка на електрична енергија во индустриските сектори
Electricity consumption in the industry sectors

GWh

	Северна Македонија North Macedonia	Вардарски Регион Vardar Region	Источен Регион East Region	Југозападен Регион Southwest Region	Југоисточен Регион Southeast Region	Пелагониски Регион Pelagonia Region	Полошки Регион Polog Region	Североисточен Регион Northeast Region	Скопски Регион Skopje Region	
	2022									
Индустриски сектори (според НКД, рев. 2)	1 449	416	110	64	160	96	35	25	543	Industry sectors (by NKD Rev.2)
	2023									
Индустриски сектори (според НКД, рев. 2)	1 419	240	131	78	163	105	48	59	595	Industry sectors (by NKD Rev.2)
	2024[1)]									
Индустриски сектори (според НКД, рев. 2)	1 398	138	166	90	178	117	52	64	593	Industry sectors (by NKD Rev.2)

Потрошувачката на електрична енергија во индустриските сектори во 2024 година беше најголема во Скопскиот Регион со 593 GWh.

The highest consumption of electricity in the industry sectors in 2024 was recorded in the Skopje Region (593 GWh).

1) Претходни податоци / Preliminary data

Бруто-производство на електрична енергија

Gross production of electricity

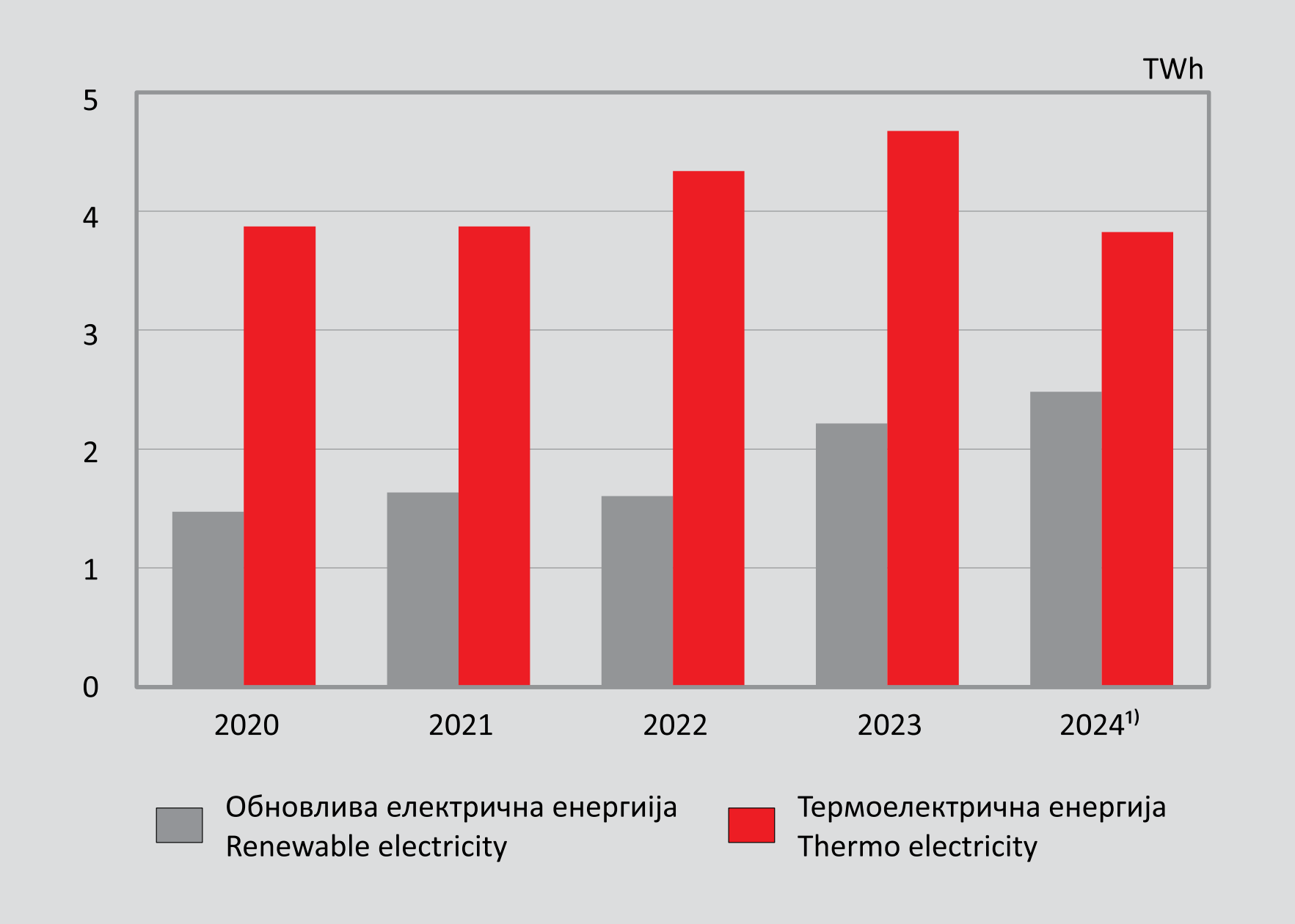

[1)] Претходни податоци
[1)] Preliminary data

Број на активни претпријатија според бројот на вработени
Number of active enterprises by number of persons employed

Број на вработени Number of persons employed	Северна Македонија North Macedonia	Вардарски Регион Vardar Region	Источен Регион East Region	Југозападен Регион Southwest Region	Југоисточен Регион Southeast Region	Пелагониски Регион Pelagonia Region	Полошки Регион Polog Region	Североисточен Регион Northeast Region	Скопски Регион Skopje Region
	2021								
Вкупно / Total	**70 424**	**5 170**	**5 457**	**7 021**	**5 597**	**7 417**	**8 460**	**4 084**	**27 218**
0[1)]	5 171	270	308	325	347	330	169	184	3 238
1-9	58 124	4 424	4 487	6 176	4 625	6 423	7 705	3 522	20 762
10-19	3 268	219	263	245	289	306	306	177	1 463
20-49	2 186	146	219	154	217	201	173	122	954
50-249	1 449	100	166	109	107	132	100	74	661
250 +	226	11	14	12	12	25	7	5	140
	2022								
Вкупно / Total	**71 228**	**5 212**	**5 444**	**7 135**	**5 583**	**7 418**	**8 485**	**4 167**	**27 784**
0[1)]	4 176	244	260	229	302	219	153	134	2 635
1-9	59 965	4 484	4 545	6 400	4 658	6 552	7 770	3 660	21 896
10-19	3 249	231	248	233	297	299	288	181	1 472
20-49	2 168	146	218	154	201	189	167	112	981
50-249	1 443	95	160	107	112	135	100	75	659
250 +	227	12	13	12	13	24	7	5	141
	2023								
Вкупно / Total	**72 181**	**5 186**	**5 437**	**7 175**	**5 461**	**7 424**	**8 777**	**4 190**	**28 531**
0[1)]	4 967	276	331	250	348	309	190	173	3 090
1-9	60 161	4 433	4 476	6 417	4 524	6 476	8 032	3 647	22 156
10-19	3 248	232	254	242	271	279	281	177	1 512
20-49	2 155	134	206	151	204	204	165	119	972
50-249	1 421	100	157	104	102	131	102	69	656
250 +	229	11	13	11	12	25	7	5	145

[1)] Вклучувајќи и претпријатија со неутврден број вработени/Including enterprises with unascertained number of persons employed.

Според податоците на Државниот завод за статистика, во Република Северна Македонија во 2023 година има 72 181 активно претпријатие.

Податоците за структурата на активните претпријатија по региони покажуваат дека најголемо учество има Скопскиот Регион со 39.5 %, а најмало учество има Североисточниот Регион со 5.8 %.

According to the final data of the State Statistical Office, the number of active enterprises in the Republic of North Macedonia in 2023 was 72 181.

The data on the structure of active enterprises by regions show that the highest share of 39.5% belongs to the Skopje Region, while the Northeast Region had the lowest share of 5.8%.

Број на активни претпријатија
Number of active enterprises

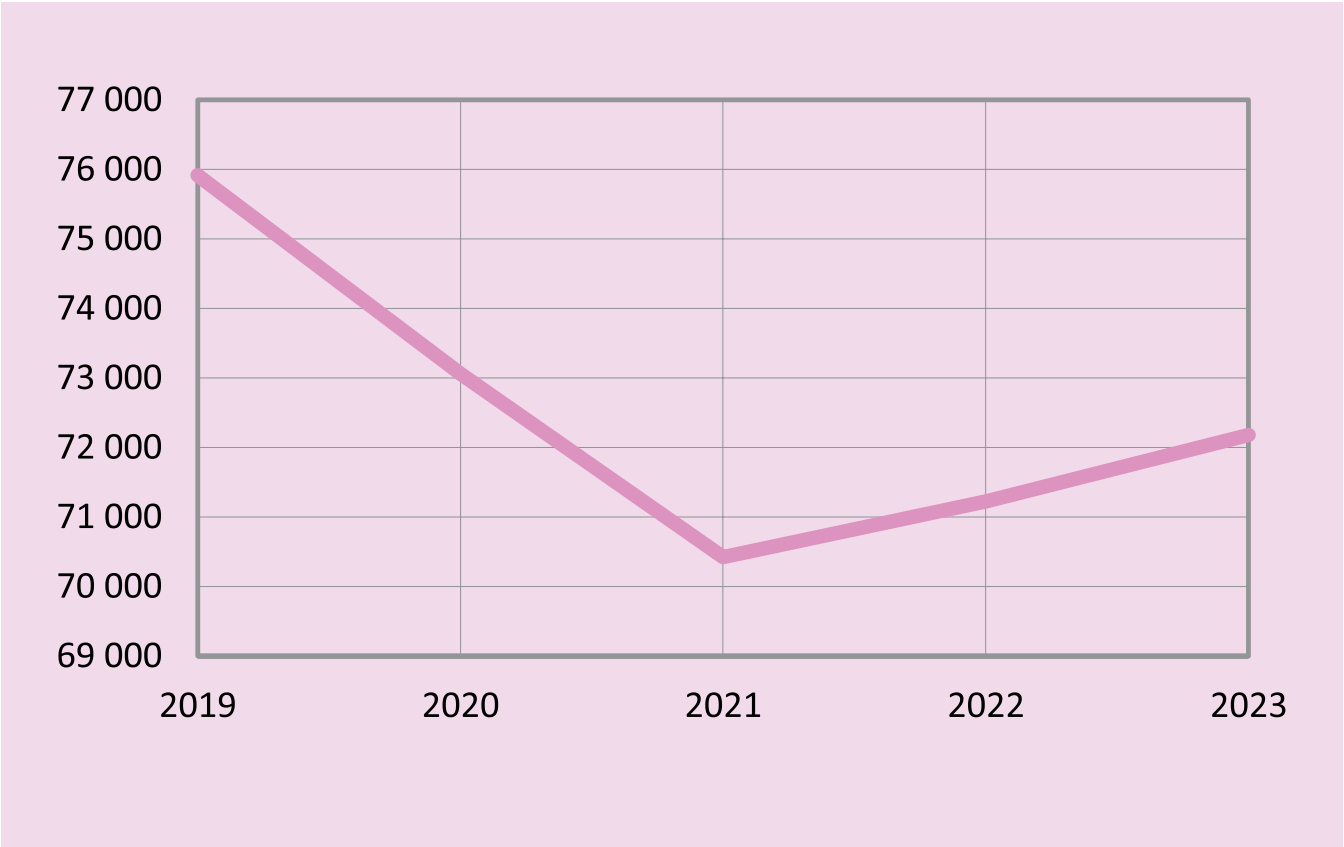

Активни претпријатија, 2023 година

Active enterprises, 2023

Учество на активните претпријатија, во %:
Share of active enterprises, in %:

- >12.0
- 10.1 - 12.0
- 8.1 - 10.0
- <=8.0

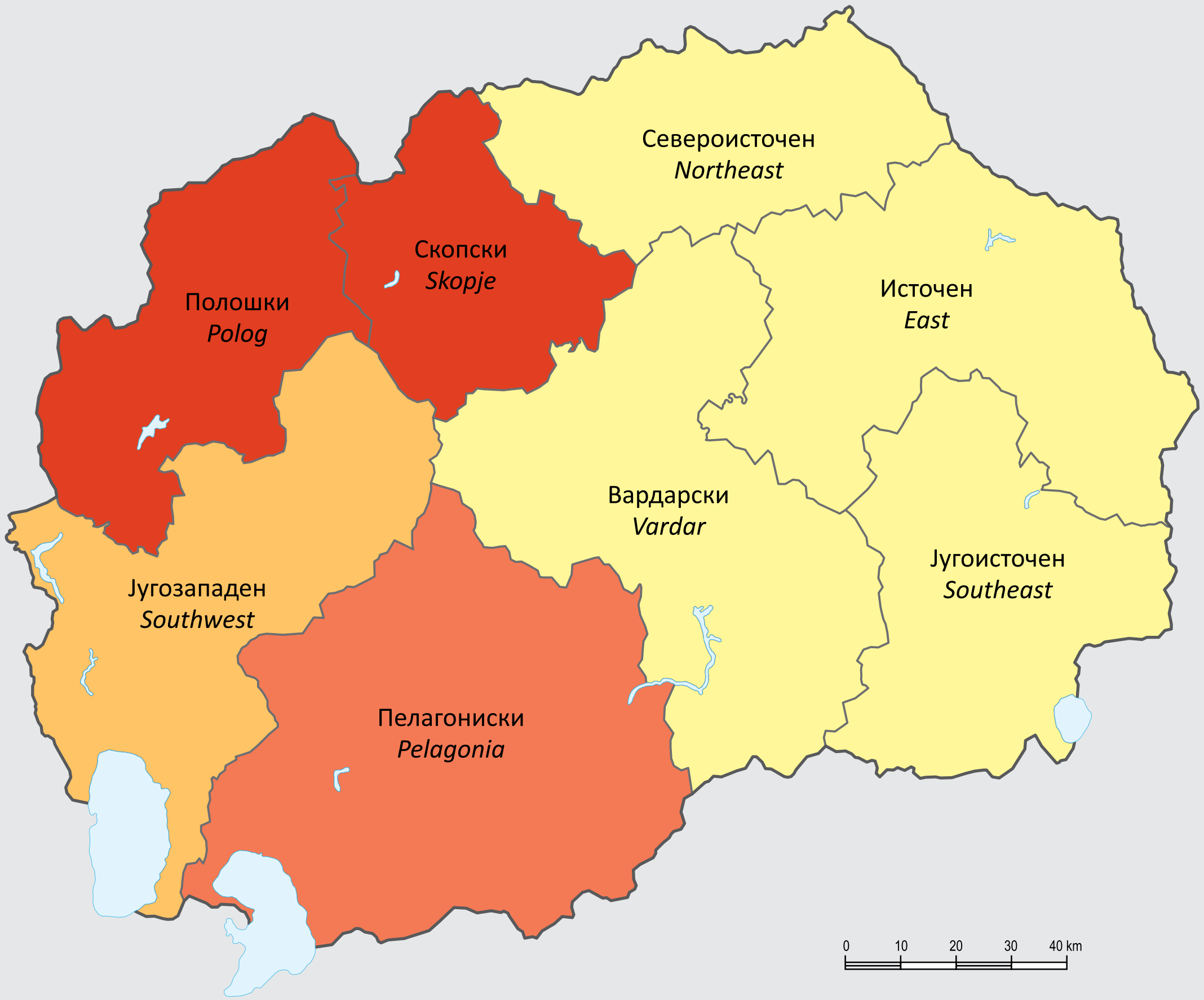

Број на активни претпријатија, 2023:
Number of active enterprises, 2023: 72181

Извоз во периодот 2020 – 2024 година
Export in the period 2020 – 2024

%

	Вардарски Регион Vardar Region	Источен Регион East Region	Југозападен Регион Southwest Region	Југоисточен Регион Southeast Region	Пелагониски Регион Pelagonia Region	Полошки Регион Polog Region	Североисточен Регион Northeast Region	Скопски Регион Skopje Region
2020	12.9	10.6	4.0	6.2	9.3	2.2	0.8	54.0
2021	12.5	10.1	4.1	6.3	8.9	3.0	0.9	54.2
2022	9.5	10.2	4.6	6.1	8.6	3.0	0.9	57.2
2023	7.7	10.2	5.1	6.2	10.0	3.1	0.7	57.0
2024[1)]	8.5	11.1	5.8	6.7	10.6	3.9	0.7	52.7

[1)] Претходни податоци

[1)] Preliminary data

Увоз во периодот 2020 – 2024 година
Import in the period 2020 – 2024

%

	Вардарски Регион Vardar Region	Источен Регион East Region	Југозападен Регион Southwest Region	Југоисточен Регион Southeast Region	Пелагониски Регион Pelagonia Region	Полошки Регион Polog Region	Североисточен Регион Northeast Region	Скопски Регион Skopje Region
2020	7.7	5.8	2.9	4.4	5.1	3.1	1.9	69.1
2021	7.3	5.6	3.1	4.4	4.8	3.5	1.9	69.5
2022	6.0	5.3	3.0	3.8	4.7	3.2	1.7	72.2
2023	5.4	5.5	3.7	4.1	5.5	3.7	1.6	70.6
2024[1)]	5.7	5.8	3.9	4.0	5.8	3.7	1.6	69.5

[1)] Претходни податоци

[1)] Preliminary data

Според седиштето на деловните субјекти, во 2024 година најголем извоз во вредност од 4 443 милиони САД долари е регистриран во Скопскиот Регион, а деловните субјекти од овој Регион имаат остварено и најголем увоз во вредност од 8 316 милиони САД долари.

Најмал обем на надворешнотрговската размена е остварен од деловните субјекти со седиште во Североисточниот Регион.

According to the headquarters of the business entities, in 2024, the biggest exports (4 443 USD million) as well as the biggest imports (8 316 USD million) were registered in the Skopje Region.

The business entities with headquarters in the Northeast Region had the lowest volume of external trade.

Локална патна мрежа
Local road network

км/km

	Северна Македонија North Macedonia	Вардарски Регион Vardar Region	Источен Регион East Region	Југозападен Регион Southwest Region	Југоисточен Регион Southeast Region	Пелагониски Регион Pelagonia Region	Полошки Регион Polog Region	Североисточен Регион Northeast Region	Скопски Регион Skopje Region
2022	10 479	1 036	1 341	1 332	779	1 158	1 904	1 185	1 745
2023	10 210	1 045	1 232	1 355	842	1 158	1 639	1 195	1 744
2024	10 324	1 067	1 252	1 353	855	1 159	1 668	1 199	1 770

Број на превезени патници во патниот меѓуградски превоз
Number of passengers carried in intercity road passenger transport

илјади / Thousands

	Северна Македонија North Macedonia	Вардарски Регион Vardar Region	Источен Регион East Region	Југозападен Регион Southwest Region	Југоисточен Регион Southeast Region	Пелагониски Регион Pelagonia Region	Полошки Регион Polog Region	Североисточен Регион Northeast Region	Скопски Регион Skopje Region
2022	3 036	211	494	295	311	286	340	333	766
2023	3 276	233	465	350	433	282	309	382	822
2024	3 386	232	517	393	368	434	239	402	801

Број на превезени патници во такси-превозот
Number of passengers carried in taxi transport

илјади / Thousands

	Северна Македонија North Macedonia	Вардарски Регион Vardar Region	Источен Регион East Region	Југозападен Регион Southwest Region	Југоисточен Регион Southeast Region	Пелагониски Регион Pelagonia Region	Полошки Регион Polog Region	Североисточен Регион Northeast Region	Скопски Регион Skopje Region
2022	13 566	341	809	997	1 742	1 471	705	668	6 833
2023	14 341	409	840	1 087	2 135	1 302	614	1 118	6 836
2024	15 838	470	833	828	1 597	980	736	783	9 611

Во 2024 година, најголемата должина (1 770 км) од локалната патна мрежа, односно 17.1 % од вкупната локална патна мрежа, се наоѓа во Скопскиот Регион, а најмалата должина од 855 км (8.2 %) во Југоисточниот Регион.

Во патниот меѓуградски превоз во 2024 година, најмногу превезени патници (23.6 %) се забележани во Скопскиот Регион, а најмалку во Вардарскиот Регион (6.9 %).

Во такси-превозот, во 2024 година, најмногу патници (60.7 %) се превезени во Скопскиот Регион, а најмалку патници се превезени во Вардарскиот Регион (3.0 %).

In 2024, the local road network with the greatest length of 1 770 km (or 17.1 % of the total road network) was in the Skopje Region, while the shortest length of 855 km (8.2%) was in the Southeast Region.

In 2024, in intercity road passenger transport, the most passengers (23.6%) were transported in the Skopje Region, while the smallest percentage of transported passengers was in the Vardar Region (6.9%).

In taxi transport, in 2024, the most passengers (60.7%) were transported in the Skopje Region, while the fewest passengers were transported in the Vardar Region (3.0%).

Регистрирани патнички автомобили на 1000 жители

Registered passenger cars per 1000 inhabitants

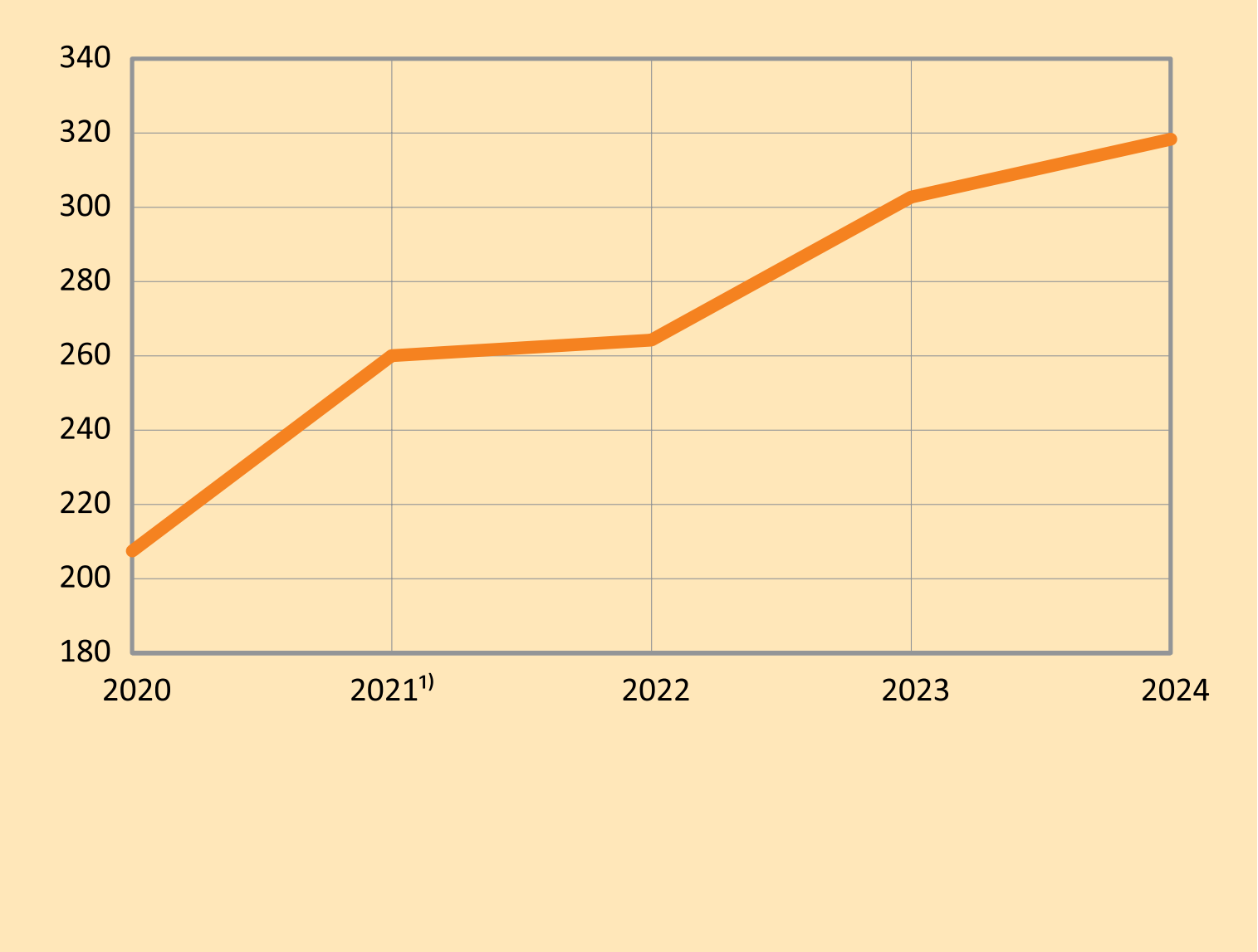

[1)] Податоците за бројот на населението се од Пописот 2021

[1)] Data on the number of population are from the Census 2021

Локални патишта, 2024 година
Local roads, 2024

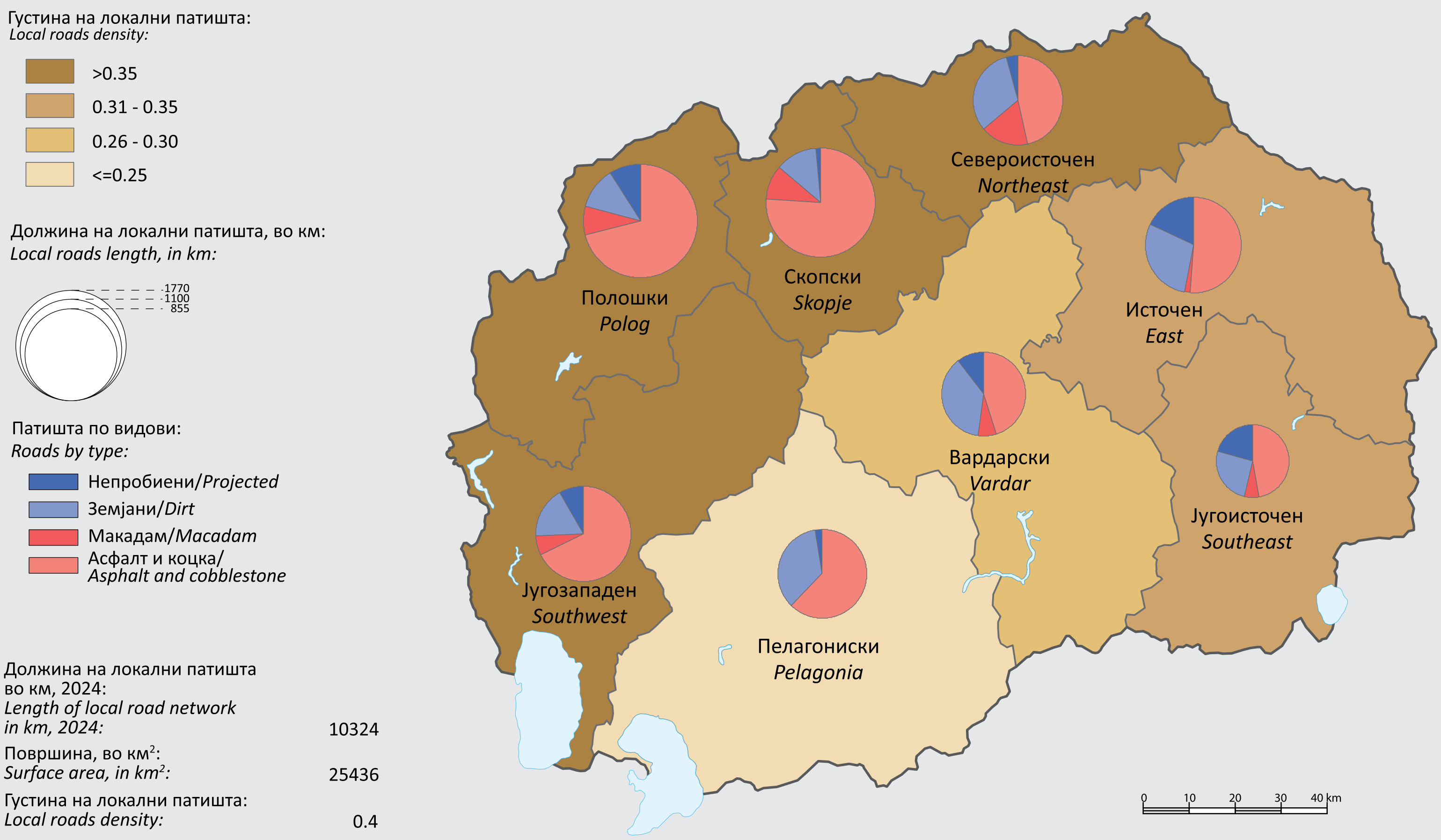

Должина на локални патишта во км, 2024: *Length of local road network in km, 2024:*	10324
Површина, во км^2: *Surface area, in km^2:*	25436
Густина на локални патишта: *Local roads density:*	0.4

Домаќинства што користеле компјутер и интернет

Households that used computer and Internet

%

	Северна Македонија North Macedonia	Вардарски Регион Vardar Region	Источен Регион East Region	Југозападен Регион Southwest Region	Југоисточен Регион Southeast Region	Пелагониски Регион Pelagonia Region	Полошки Регион Polog Region	Североисточен Регион Northeast Region	Скопски Регион Skopje Region	
	2022									
Компјутер	…	…	…	…	…	…	…	…	…	Computer
Интернет	87	74	78	86	87	85	98	86	89	Internet
	2023									
Компјутер	…	…	…	…	…	…	…	…	…	Computer
Интернет	88	92	94	89	87	84	75	87	92	Internet
	2024									
Компјутер	…	…	…	…	…	…	…	…	…	Computer
Интернет	91	82	92	92	97	87	95	80	93	Internet

Во однос на бројот на домаќинства во регионот, учеството на домаќинствата што имале пристап на интернет во 2024 година е најголемо во Југоисточниот Регион (97 %).

In relation to the number of households in the region, the share of households that had access to the Internet in 2024 was highest in the Southeast Region (97%).

Лица на возраст 15 – 74 години кои користеле компјутер и интернет

Individuals aged 15-74 who used computer and Internet

%

	Северна Македонија North Macedonia	Вардарски Регион Vardar Region	Источен Регион East Region	Југозападен Регион Southwest Region	Југоисточен Регион Southeast Region	Пелагониски Регион Pelagonia Region	Полошки Регион Polog Region	Североисточен Регион Northeast Region	Скопски Регион Skopje Region	
	2022									
Компјутер	...	...	...	...	...	...	...	...	...	Computer
Интернет	90	74	82	90	88	82	99	91	95	Internet
	2023									
Компјутер	...	...	...	...	...	...	...	...	...	Computer
Интернет	89	95	93	88	88	86	78	90	91	Internet
	2024									
Компјутер	...	...	...	...	...	...	...	...	...	Computer
Интернет	94	88	96	94	94	91	97	90	94	Internet

Најголемо учество на лицата на возраст од 15 до 74 години што користеле интернет во 2024 година има во Полошкиот Регион (97 %).

The largest share of persons aged 15-74 who used the Internet in 2024 was registered in the Polog Region (97%).

Туризам

Tourism

	Северна Македонија North Macedonia	Вардарски Регион Vardar Region	Источен Регион East Region	Југозападен Регион Southwest Region	Југоисточен Регион Southeast Region	Пелагониски Регион Pelagonia Region	Полошки Регион Polog Region	Североисточен Регион Northeast Region	Скопски Регион Skopje Region	
	2022									
Број на соби	30 096	649	694	16 950	2 550	3 668	1 259	354	3 972	Number of rooms
Број на легла	76 911	1 644	1 889	43 259	6 567	10 840	3 773	777	8 162	Number of beds
Вкупно туристи	969 277	20 222	21 579	378 226	134 405	50 506	40 293	10 430	313 616	Total number of tourists
Домашни туристи	431 841	8 334	15 181	209 929	94 102	33 000	20 411	4 264	46 620	Domestic tourists
Странски туристи	537 436	11 888	6 398	168 297	40 303	17 506	19 882	6 166	266 996	Foreign tourists
Вкупно ноќевања	2 848 604	44 381	47 605	1 461 780	465 811	121 979	79 842	19 588	607 618	Total nights spent
Домашни	1 703 841	25 039	32 669	1 022 896	387 796	74 128	39 076	5 876	116 361	Domestic nights spent
Странски	1 144 763	19 342	14 936	438 884	78 015	47 851	40 766	13 712	491 257	Foreign nights spent
	2023									
Број на соби	30 360	672	762	16 996	2 530	3 661	1 259	398	4 082	Number of rooms
Број на легла	77 580	1 717	2 033	43 482	6 491	10 800	3 773	847	8 437	Number of beds
Вкупно туристи	1 168 730	19 512	23 304	456 194	140 507	57 011	43 274	11 576	417 352	Total number of tourists
Домашни туристи	434 591	7 725	14 187	210 591	90 233	36 022	21 885	3 663	50 285	Domestic tourists
Странски туристи	734 139	11 787	9 117	245 603	50 274	20 989	21 389	7 913	367 067	Foreign tourists
Вкупно ноќевања	3 135 767	35 084	47 509	1 624 162	455 379	128 972	82 137	31 145	731 379	Total nights spent
Домашни	1 728 469	17 337	28 423	1 073 550	373 851	74 361	40 047	4 975	115 925	Domestic nights spent
Странски	1 407 298	17 747	19 086	550 612	81 528	54 611	42 090	26 170	615 454	Foreign nights spent

Туризам
Tourism

	Северна Македонија North Macedonia	Вардарски Регион Vardar Region	Источен Регион East Region	Југозападен Регион Southwest Region	Југоисточен Регион Southeast Region	Пелагониски Регион Pelagonia Region	Полошки Регион Polog Region	Североисточен Регион Northeast Region	Скопски Регион Skopje Region	
	2024									
Број на соби	28 620	671	719	16 285	2 506	2 896	1 257	397	3 889	Number of rooms
Број на легла	72 110	1 686	2 012	41 330	6 469	8 430	3 784	847	7 552	Number of beds
Вкупно туристи	1 260 425	30 031	22 187	508 623	138 445	54 624	40 961	12 100	453 454	Total number of tourists
Домашни туристи	430 246	11 596	13 195	210 985	87 155	34 739	20 476	3 360	48 740	Domestic tourists
Странски туристи	830 179	18 435	8 992	297 638	51 290	19 885	20 485	8 740	404 714	Foreign tourists
Вкупно ноќевања	3 297 732	46 121	45 081	1 724 245	440 620	137 041	75 258	19 888	809 478	Total nights spent
Домашни	1 765 093	20 653	26 422	1 127 462	360 683	75 937	36 123	4 781	113 032	Domestic nights spent
Странски	1 532 639	25 468	18 659	596 783	79 937	61 104	39 135	15 107	696 446	Foreign nights spent

Во 2024 година, најмногу домашни туристи се регистрирани во Југозападниот Регион (49.04 %), а најмалку во Североисточниот Регион (0.78 %). Од друга страна, пак, најмногу странски туристи се забележани во Скопскиот Регион (48.75 %), а најмалку во Североисточниот Регион (1.05 %).

In 2024, the largest percentage of domestic tourists was registered in the Southwest Region (49.04%), while the smallest percentage was in the Northeast Region (0.78%). On the other hand, the Skopje Region had the most foreign tourists (48.75%), while the smallest percentage was in the Northeast Region (1.05%).

Угостителство
Catering

	Северна Македонија North Macedonia	Вардарски Регион Vardar Region	Источен Регион East Region	Југозападен Регион Southwest Region	Југоисточен Регион Southeast Region	Пелагониски Регион Pelagonia Region	Полошки Регион Polog Region	Североисточен Регион Northeast Region	Скопски Регион Skopje Region	
	2021									
Деловни единици	2 147	171	150	270	161	158	510	166	561	Business entities
Работници	15 933	1 089	850	3 064	1 800	1 127	1 599	880	5 524	Employees
Седишта	128 783	10 408	7 421	24 097	12 194	13 610	17 620	9 302	34 131	Seats
Вкупно во илј. денари	13 346 492	832 147	595 954	2 316 165	928 186	1 004 937	938 530	661 545	6 069 028	Total in 000 MKD
Пијалаци во илј. денари	3 053 886	265 003	158 671	398 975	248 654	252 604	217 670	199 386	1 312 923	Beverages in 000 MKD
Храна и напивки во илј. денари	7 678 187	509 122	323 518	1 038 714	468 446	672 625	563 131	361 150	3 741 481	Food and beverages in 000 MKD
Ноќевања во илј. денари	1 624 208	45 190	62 154	630 023	164 095	73 922	119 424	9 485	519 915	Nights spent in 000 MKD
Друг промет во илј. денари	990 211	12 832	51 611	248 453	46 991	5 786	38 305	91 524	494 709	Other turnover in 000 MKD
	2022*									
Деловни единици	2 107	161	137	264	158	147	505	169	566	Business entities
Работници	16 500	1 116	804	2 995	1 951	1 087	1 609	878	6 060	Employees
Седишта	130 645	10 823	7 474	23 811	11 303	12 786	19 063	10 794	34 591	Seats
Вкупно во илј. денари	18 955 366	1 147 708	733 811	3 327 560	1 360 678	1 381 994	1 173 080	998 545	8 831 989	Total in 000 MKD
Пијалаци во илј. денари	4 432 084	401 385	240 985	585 876	358 491	371 647	332 804	329 968	1 810 928	Beverages in 000 MKD
Храна и напивки во илј. денари	10 546 452	649 655	383 542	1 401 062	684 277	879 120	684 323	554 957	5 309 516	Food and beverages in 000 MKD
Ноќевања во илј. денари	2 751 343	80 758	81 401	1 006 261	267 282	122 303	123 559	19 071	1 050 710	Nights spent in 000 MKD
Друг промет во илј. денари	1 225 487	15 909	27 884	334 361	50 629	8 924	32 394	94 550	660 836	Other turnover in 000 MKD

Угостителство
Catering

	Северна Македонија North Macedonia	Вардарски Регион Vardar Region	Источен Регион East Region	Југозападен Регион Southwest Region	Југоисточен Регион Southeast Region	Пелагониски Регион Pelagonia Region	Полошки Регион Polog Region	Североисточен Регион Northeast Region	Скопски Регион Skopje Region	
	2023[1)]									
Деловни единици	1 158	102	82	168	99	141	102	94	370	Business entities
Работници	13 709	818	684	2 637	1 853	1 290	710	720	4 997	Employees
Седишта	101 486	8 411	6 137	19 827	10 063	14 511	7 174	7 799	27 564	Seats
Вкупно во илј. денари	20 627 289	1 133 184	745 987	3 897 036	1 261 854	1 950 823	895 685	1 053 531	9 689 189	Total in 000 MKD
Пијалаци во илј. денари	4 383 505	367 250	234 358	560 494	325 742	547 253	183 015	297 773	1 867 620	Beverages in 000 MKD
Храна и напивки во илј. денари	11 239 833	617 627	399 528	1 596 361	610 588	1 236 435	519 763	580 472	5 679 059	Food and beverages in 000 MKD
Ноќевања во илј. денари	3 765 247	107 598	106 413	1 376 705	249 425	152 783	165 164	27 280	1 579 879	Nights spent in 000 MKD
Друг промет во илј. денари	1 238 704	40 709	5 688	363 476	76 099	14 352	27 743	148 006	562 631	Other turnover in 000 MKD

[1)] Податоците за индивидуалните угостителски дуќани сè уште не се на располагање.

[1)] The data on individual catering establishments are not yet available

Структура на туристите во Република Северна Македонија

Structure of tourists in the Republic of North Macedonia

Број на туристи и ноќевања во Република Северна Македонија, 2024 година

Number of tourists and nights spent in the Republic of North Macedonia, 2024

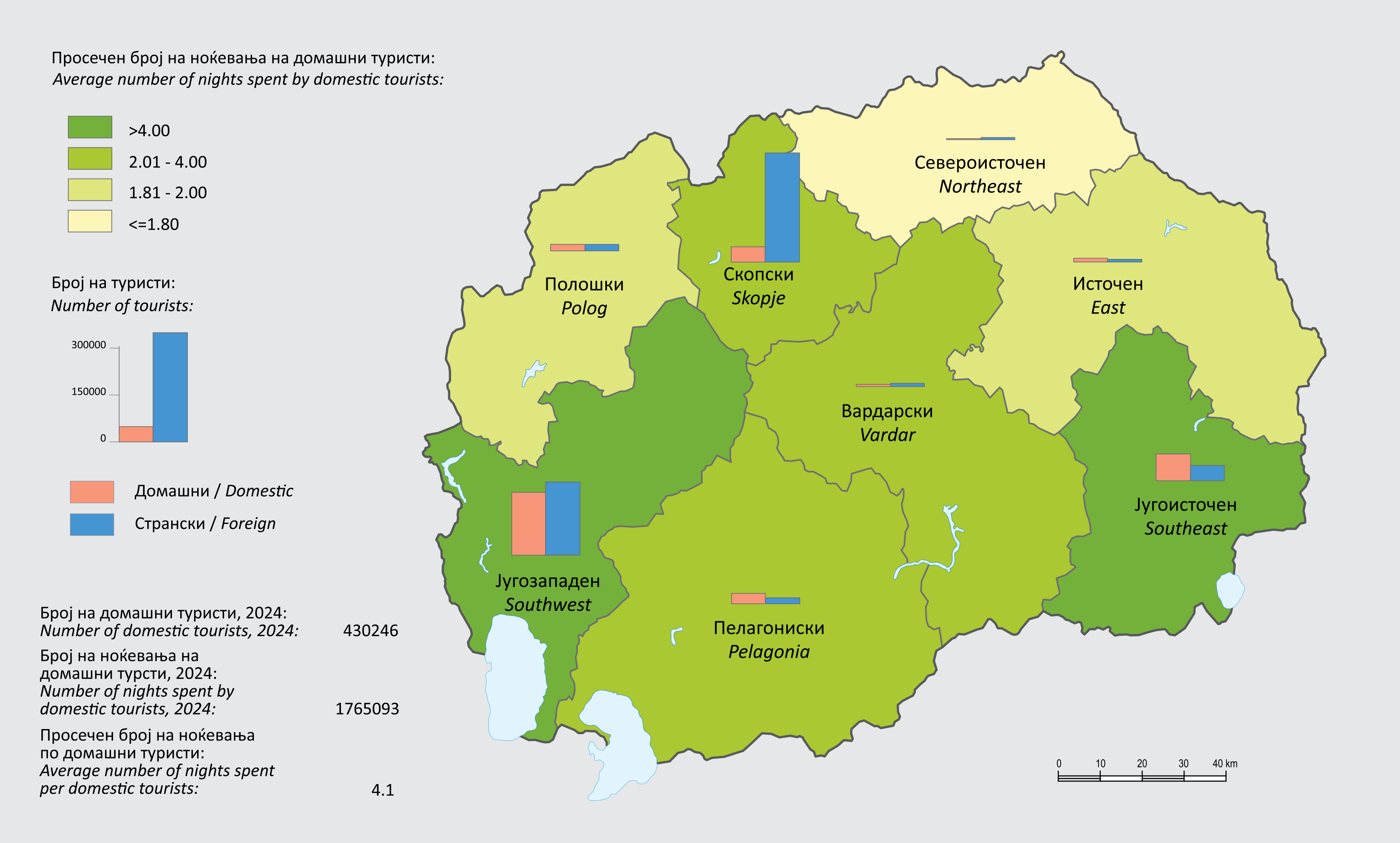

Број на туристи и ноќевања во хотели, 2024 година
Number of tourists and nights spent in hotels, 2024

Просечен број на ноќевања на туристи во хотели:
Average number of nights spent of tourists in hotels:

- >2.00
- 1.81 - 2.00
- 1.61 - 1.80
- <=1.60

Број на туристи кои ноќевале во хотели:
Number of tourists with nights spent in hotels:

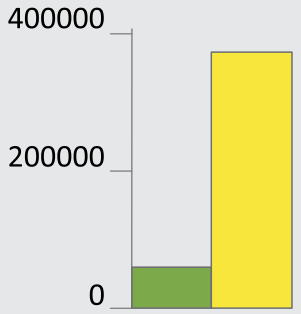

Домашни / *Domestic*
Странски / *Foreign*

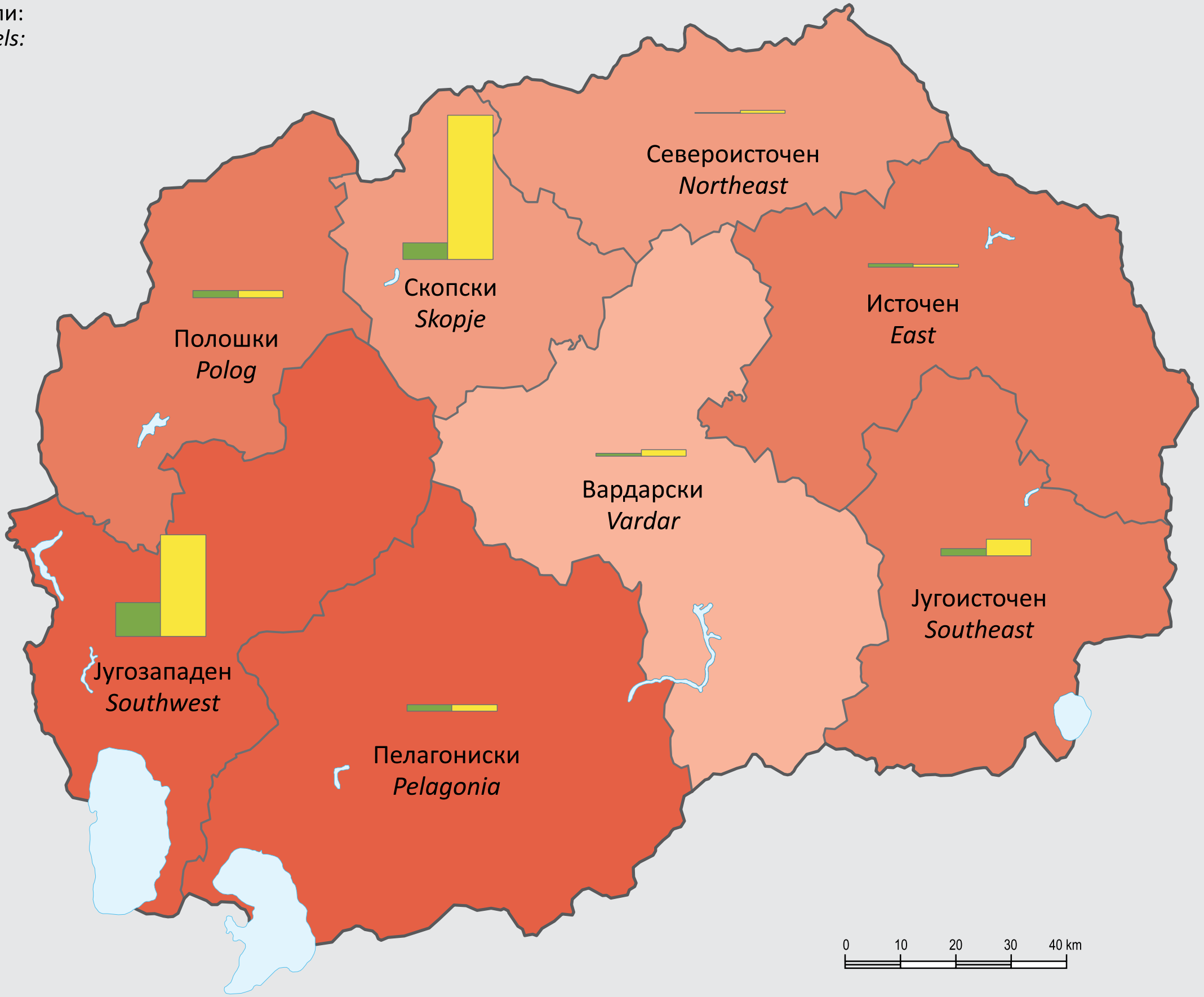

Број на туристи кои ноќевале во хотели:
Total number of tourists with nights spent in hotels: 1011596

Број на ноќевања во хотели:
Number of nights spent in hotels: 1929838

Просечен број на ноќевања во хотели:
Average number of nights spent in hotels: 1.9

Вардарски Регион

Vardar Region

Вардарскиот Регион го зафаќа централниот дел на Република Северна Македонија и се протега по течението на реката Вардар и во Овчеполската Котлина. Овој Регион, има најмал број жители, односно 7.5 % од вкупното население (процена на населението на 30.06.2024 година). Се простира на 16.2 % од територијата на Република Северна Македонија и истовремено е и најретко населен регион со само 33.8 жители на км^2.

Богатството на водни ресурси - реки и вештачки езера, поволните климатски услови, односно влијанието на медитеранската клима, која во овој Регион навлегува по долината на реката Вардар, како и специфичната геоморфолошка конфигурација на теренот, претставуваат главни предуслови овој Регион да биде препознатлив по производството на овошје и винова лоза со карактеристично географско потекло. Како резултат на ова, во овој Регион се концентрирани најголем дел од винарските визби и преработувачките капацитети за винова лоза во Република Северна Македонија.

За овој Регион се важни наоѓалиштата на фероникел, како и неговата експлоатација и преработка.

The Vardar Region comprises the central part of the Republic of North Macedonia and spreads along the Vardar River and Ovchepole Basin. This region had the smallest number of citizens, 7.5% of the total population, (population estimationestimates, at 30.06.2024). It covers 16.2% of the area of the Republic of North Macedonia and at the same time is the most sparsely populated region with only 33.8 citizens per km^2.

The abundance of water resources - rivers and artificial lakes, the favourable Mediterranean climate that penetrates along the Vardar River valley and the geomorphological configuration of the terrain are the main preconditions for this region to be renowned for its production of fruit and geographically specific grape vines. As a result, this region has the largest number of wine cellars and grape processing facilities in the country.

Another important industry is the manufacture and processing of ferronickel.

Процена на населението на 30.06.2024 година, по пол и по петгодишни групи на возраст, НТЕС 3
Estimate of population at 30.06.2024, according to gender and five-year age groups, NUTS 3

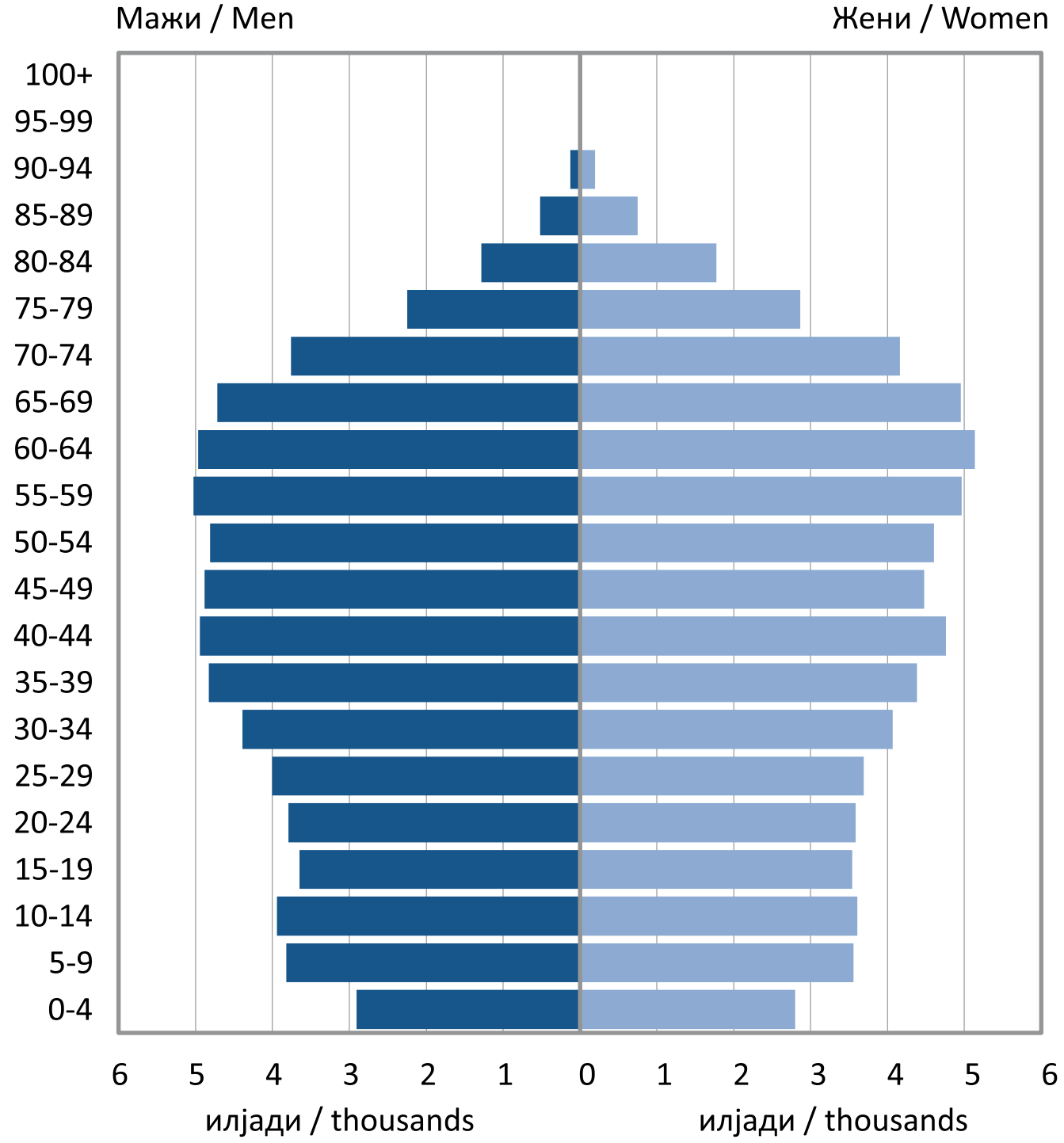

Основни податоци за Вардарскиот Регион
Vardar Region - Basic Statistical Data

Број на општини	9	Number of municipalities
Број на населени места	215	Number of settlements
Вкупно население, проценка на населението, 2024	136 535	Total population, Population estimation, 2024
Густина на населението, 2024	33.8	Population density, 2024
Вкупен број на домаќинства, Попис 2021	46 793	Number of housholds, Population Census, 2021
Просечен број на членови по домаќинство, Попис 2021	3.0	Average number of persons per household, Population Census, 2021
Вкупен број на станови, Попис 2021	59 103	Number of dwellings, Population Census, 2021
Живородени, 2024	1 008	Live births, 2024
Умрени, 2024	1 757	Deaths, 2024
Природен прираст, 2024	- 749	Natural increase, 2024
Доселени од други држави, 2024	149	Immigrants from abroad, 2024
Отселени во други држави, 2024	326	Emigrants to abroad, 2024
Стапка на активност, 2024	55.5	Activity rate, 2024
Стапка на вработеност, 2024	48.6	Employment rate, 2024
Стапка на невработеност, 2024	12.5	Unemployment rate, 2024
Просечна исплатена бруто-плата по вработен, 2024	50 726	Average gross wage per employee, 2024
Просечна исплатена нето-плата по вработен, 2024	33 844	Average net wage per employee, 2024
Број на основни училишта, 2024/2025	77	Number of primary and lower secondary schools, 2024/2025
Број на средни училишта, 2024/2025	11	Number of upper secondary schools, 2025/2025
Запишани ученици во основното образование, 2024/2025	12 522	Number of students in primary and lower secondary education, 2024/2025
Запишани ученици во средното образование, 2024/2025	4 361	Number of students in upper secondary education, 2024/2025
Број на дипломирани студенти, 2024	401	Number of graduated students from universities, 2024
Број на активни претпријатија, 2023	5 186	Number of active enterprises, 2023
БДП по жител, 2023	412 234	GDP per capita, 2023
Број на легла, 2024	1 686	Number of beds, 2024
Број на туристи, 2024	30 031	Number of tourists, 2024
Број на ноќевања, 2024	46 121	Number of nights spent, 2024
Број на изградени станови, 2024	220	Number of completed dwellings, 2024
Вредност на извршените градежни работи, 2024, во илјади денари	3 208 666	Value of completed construction works, 2024, thousand denars
Број на издадени одобренија за градење, 2024	248	Number of issued building permits, 2024

[1)]Претходни податоци/Preliminary data

Источен Регион

East Region

Источниот Регион е претежно планински регион и го опфаќа крајниот исток на Република Северна Македонија. Се простира по течението на реката Брегалница, односно се протега низ Штипската, Малешевско-пијанечката Котлина и Кочанското Поле. Регионот зафаќа 14.2 % од вкупната територија на Северна Македонија со 8.1 % од вкупниот број на населението (процена на населението на 30.06.2024 година) и со густина на населението од 41.5 жители на км^2.

Природно-географските, климатските и хидролошките карактеристики даваат потенцијал за производство на ориз, особено во Кочанското Поле, каде што се произведува ориз од познато географско потекло, додека Пијанечката и Малешевската Котлина се особено погодни за развој на овоштарството и градинарството.

Поради специфичните геолошки карактеристики на планинските масиви во Регионот, се врши експлоатација на олово-цинкова руда. Традиционално, во овој Регион е развиена и текстилната индустрија и во него се лоцирани и голем број конфекциски капацитети. Планинските терени во овој Регион претставуваат солиден потенцијал за развој на зимскиот и алтернативниот туризам, иако тие се сè уште во зачеток.

The East Region is mainly a mountainous region and comprises the extreme east of the Republic of North Macedonia. It spreads along the Bregalnica River, over the basins of Shtip, Maleshevo and Pijanec and the field of Kochani. The region comprises 14.2% of the total area of the Republic of North Macedonia, with 8.1% of the total population (population estimates at 30.06.2024) and 41.5 citizens per km^2.

The natural, geographical, climate and hydrological characteristics give the potential for production of rice, especially in the Kochani Field, which is well renowned for its rice. The basins of Pijanec and Maleshevo are favourable for growing fruits and vegetables.

Due to the specific geological characteristics of mountain ranges, the region has a developed lead and zinc mining industry. Another important industry is the textile industry, and a large number of textile manufacturing plants are located in this region. The mountainous terrains in the region have great potential for development of winter and alternative tourism even though they are still in the early stages of development.

Процена на населението на 30.06.2024 година, по пол и по петгодишни групи на возраст, НТЕС 3
Estimate of population at 30.06.2024, according to gender and five-year age groups, NUTS 3

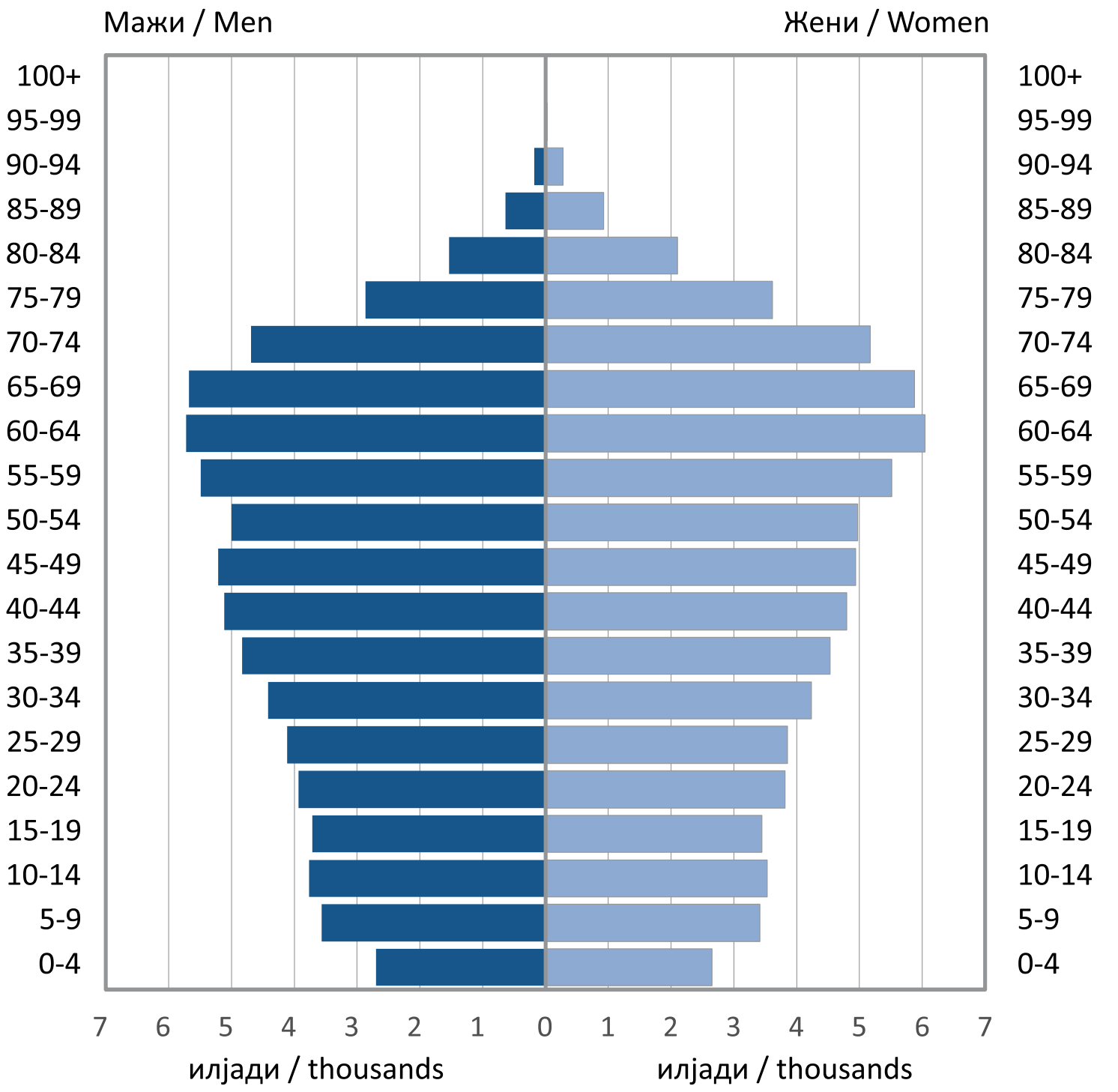

Основни податоци за Источниот Регион
East Region - Basic Statistical Data

Број на општини	11	Number of municipalities
Број на населени места	217	Number of settlements
Вкупно население, проценка на населението, 2024	146 920	Total population, Population estimation, 2024
Густина на населението, 2024	41.5	Population density, 2024
Вкупен број на домаќинства, Попис 2021	55 781	Number of housholds, Population Census, 2021
Просечен број на членови по домаќинство, Попис 2021	3	Average number of persons per household, Population Census, 2021
Вкупен број на станови, Попис 2021	84 324	Number of dwellings, Population Census, 2021
Живородени, 2024	936	Live births, 2024
Умрени, 2024	1 974	Deaths, 2024
Природен прираст, 2024	- 1 038	Natural increase, 2024
Доселени од други држави, 2024	1 043	Immigrants from abroad, 2024
Отселени во други држави, 2024	185	Emigrants to abroad, 2024
Стапка на активност, 2024	51.3	Activity rate, 2024
Стапка на вработеност, 2024	48.0	Employment rate, 2024
Стапка на невработеност, 2024	6.4	Unemployment rate, 2024
Просечна исплатена бруто-плата по вработен, 2024	52 937	Average gross wage per employee, 2024
Просечна исплатена нето-плата по вработен, 2024	35 256	Average net wage per employee, 2024
Број на основни училишта, 2024/2025	83	Number of primary and lower secondary schools, 2024/2025
Број на средни училишта, 2024/2025	13	Number of upper secondary schools, 2025/2025
Запишани ученици во основното образование, 2024/2025	11 448	Number of students in primary and lower secondary education, 2024/2025
Запишани ученици во средното образование, 2024/2025	4 568	Number of students in upper secondary education, 2024/2025
Број на дипломирани студенти, 2024	539	Number of graduated students from universities, 2024
Број на активни претпријатија, 2023	5 437	Number of active enterprises, 2023
БДП по жител, 2023	449 945	GDP per capita, 2023
Број на легла, 2024	2 012	Number of beds, 2024
Број на туристи, 2024	22 187	Number of tourists, 2024
Број на ноќевања, 2024	45 081	Number of nights spent, 2024
Број на изградени станови, 2024	383	Number of completed dwellings, 2024
Вредност на извршените градежни работи, 2024, во илјади денари	3 211 141	Value of completed construction works, 2024, thousand denars
Број на издадени одобренија за градење, 2024	391	Number of issued building permits, 2024

[1)]Претходни податоци/Preliminary data

Југозападен Регион

Southwest Region

Југозападниот Регион го опфаќа крајниот југозападен дел на Република Северна Македонија. Според процената на населението, на 30.06.2024 година, во него живеат 9.6 % од вкупното население во Република Северна Македонија. Овој Регион се простира на 13.4 % од вкупната површина на државата, со густина на населението од 52.7 жители на км^2.

Конфигурацијата на теренот, опфаќајќи ги сливните подрачја на реките Треска и Црн Дрим, како и басенот на Охридското Езеро, укажува на големиот хидропотенцијал на овој Регион, делумно искористен со лоцирање на вештачките езера Шпилје и Глобочица со инсталирани хидроелектрани. Ваквите природно-географски карактеристики и благата клима отвораат можности за искористување на потенцијалите за развој на овоштарството.

Регионот опфаќа повеќе високи планини богати со разновидна шума која дава можност за искористување на дрвната маса во преработувачката дрвна индустрија.

За развојот на овој Регион најголемо значење има туризмот, за што најголема улога имаат природните карактеристики на Охридското Езеро и културно-историското значење на охридското подрачје, кои се заштитени од УНЕСКО. Голем потенцијал за развој на оваа гранка нудат и националниот парк Галичица, како и минералните и топли извори во дебарскиот крај кои овозможуваат развој и на бањскиот туризам.

The Southwest Region comprises the extreme southwest part of the Republic of North Macedonia. According to the population estimates at 30.06.2024, 9.6% of the total population in the country lived in this region. It takes up 13.4% of the total area of the country and has a population density of 52.7 citizens per km^2.

The configuration of the terrain, encompassing the river basins of Treska and Crn Drim and the Ohrid Lake basin, indicates the great hydro potential of the region, partly utilised by the artificial lakes Shpilje and Globochica with their hydroelectric plants. These natural geographical characteristics and the mild climate provide opportunities for development of fruit growing.

The region includes a number of high mountains covered with lush forests, which provide timber for the needs of the wood processing industry.

Tourism has great importance for the development of this region, mostly owing to the natural characteristics of Ohrid Lake and the cultural and historical significance of the Ohrid area, protected by UNESCO. No less important for the development of tourism is the National Park Galichica, as well as the mineral and hot water springs near Debar.

Процена на населението на 30.06.2024 година, по пол и по петгодишни групи на возраст, НТЕС 3
Estimate of population at 30.06.2024, according to gender and five-year age groups, NUTS 3

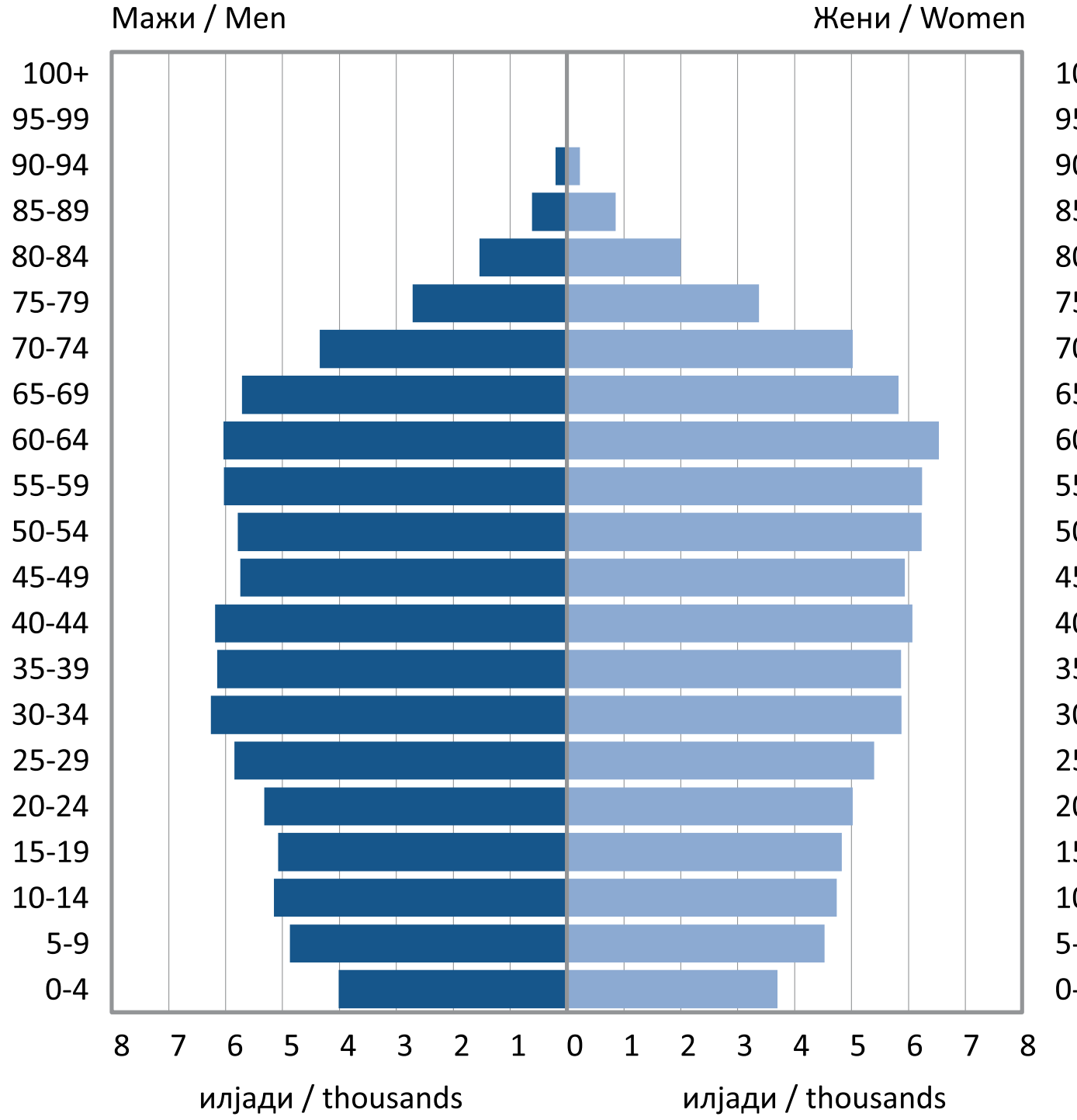

Основни податоци за Југозападниот Регион
Southwest Region - Basic Statistical Data

Број на општини	9	Number of municipalities
Број на населени места	286	Number of settlements
Вкупно население, проценка на населението, 2024	175 901	Total population, Population estimation, 2024
Густина на населението, 2024	52.7	Population density, 2024
Вкупен број на домаќинства, Попис 2021	57 500	Number of housholds, Population Census, 2021
Просечен број на членови по домаќинство, Попис 2021	3.1	Average number of persons per household, Population Census, 2021
Вкупен број на станови, Попис 2021	101 078	Number of dwellings, Population Census, 2021
Живородени, 2024	1 415	Live births, 2024
Умрени, 2024	1 828	Deaths, 2024
Природен прираст, 2024	- 413	Natural increase, 2024
Доселени од други држави, 2024	547	Immigrants from abroad, 2024
Отселени во други држави, 2024	131	Emigrants to abroad, 2024
Стапка на активност, 2024	48.5	Activity rate, 2024
Стапка на вработеност, 2024	38.8	Employment rate, 2024
Стапка на невработеност, 2024	20.1	Unemployment rate, 2024
Просечна исплатена бруто-плата по вработен, 2024	55 245	Average gross wage per employee, 2024
Просечна исплатена нето-плата по вработен, 2024	36 755	Average net wage per employee, 2024
Број на основни училишта, 2024/2025	123	Number of primary and lower secondary schools, 2024/2025
Број на средни училишта, 2024/2025	14	Number of upper secondary schools, 2025/2025
Запишани ученици во основното образование, 2024/2025	16 128	Number of students in primary and lower secondary education, 2024/2025
Запишани ученици во средното образование, 2024/2025	6 011	Number of students in upper secondary education, 2024/2025
Број на дипломирани студенти, 2024	568	Number of graduated students from universities, 2024
Број на активни претпријатија, 2023	7 175	Number of active enterprises, 2023
БДП по жител, 2023	440 649	GDP per capita, 2023
Број на легла, 2024	41 330	Number of beds, 2024
Број на туристи, 2024	508 623	Number of tourists, 2024
Број на ноќевања, 2024	1 724 245	Number of nights spent, 2024
Број на изградени станови, 2024	1 111	Number of completed dwellings, 2024
Вредност на извршените градежни работи, 2024, во илјади денари	8 362 263	Value of completed construction works, 2024, thousand denars
Број на издадени одобренија за градење, 2024	334	Number of issued building permits, 2024

[1)]Претходни податоци/Preliminary data

Југоисточен Регион

Southeast Region

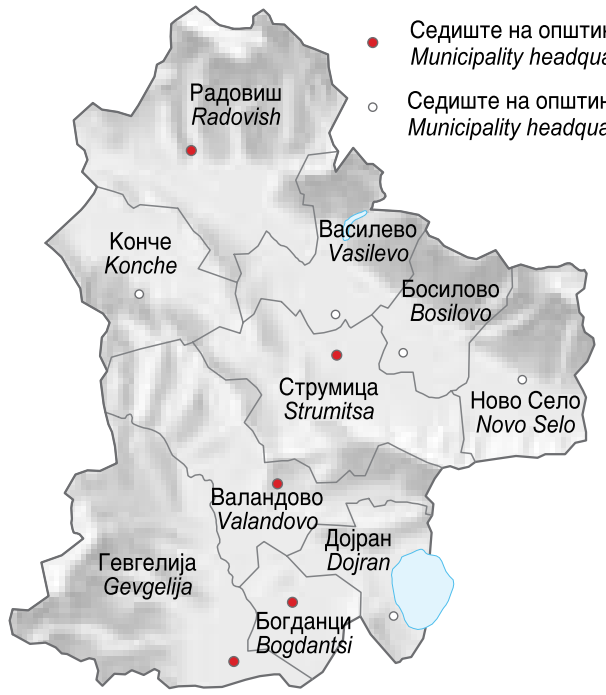

Југоисточниот Регион се протега на крајниот југоисточен дел од Република Северна Македонија и го опфаќа подрачјето на Струмичко - радовишката и Гевгелиско - валандовската Котлина, односно долината на реката Струмица и долниот тек на реката Вардар. Според проценатa на населението на 30.06.2024 година, во Регионот живеат 8.0 % од вкупното население во Република Северна Македонија. Се простира на 10.9 % од вкупната површина на државата, со густина на населението од 53.4 жители на км^2.

Богатата хидрографска мрежа, големиот број сончеви денови, климатското поднебје и поволните педолошки услови го карактеризираат Регионот како претежно земјоделски.

Квалитетното и обемно производство на раноградинарски култури, свеж зеленчук и овошје, како и индустриски земјоделски култури, овозможува развој на конзервно-преработувачката индустрија на земјоделски производи, по што е препознатлив овој Регион.

Во последните години е забележлив трендот на пораст на туризмот како стопанска гранка, претставен преку зголемувањето на бројот на сместувачките капацитети, туристите и ноќевањата во Регионот. Ова се должи најмногу на ревитализацијата и искористувањето на Дојранското Езеро како туристички потенцијал.

Карактеристично за регионот е тоа што во 2021 година стапката на вработеност беше највисока во однос на останатите региони и изнесуваше 62.3.

The Southeast Region is located in the extreme southeast part of the country and comprises the Strumica-Radovish and Gevgelija-Valandovo basins, the Strumica River valley and the lower course of the Vardar River. According to the population estimates at 30.06.2024, 8.0% of the total population in the Republic of North Macedonia lived in this region. The region covers 10.9% of the total land area of the country and has a population density of 53.4 people per km2.

The extensive hydrographic network, the great number of sunny days, the climate and the favourable pedologic conditions characterise the region as predominantly agricultural. The large-scale production of high-quality early vegetables, fruits and industrial crops enable the development of the canning and food processing industry, for which this region is renowned.

In recent years, there has been an increasing trend in tourism, shown by the increased number of accommodation facilities, tourists and nights spent in the region. This is mostly due to the revitalisation of the Dojran Lake and its exploitation for tourism.

Another specific feature of the region is that in 2021, compared to the other regions, it had the highest employment rate of 62.3.

Процена на населението на 30.06.2024 година, по пол и по петгодишни групи на возраст, НТЕС 3
Estimate of population at 30.06.2024, according to gender and five-year age groups, NUTS 3

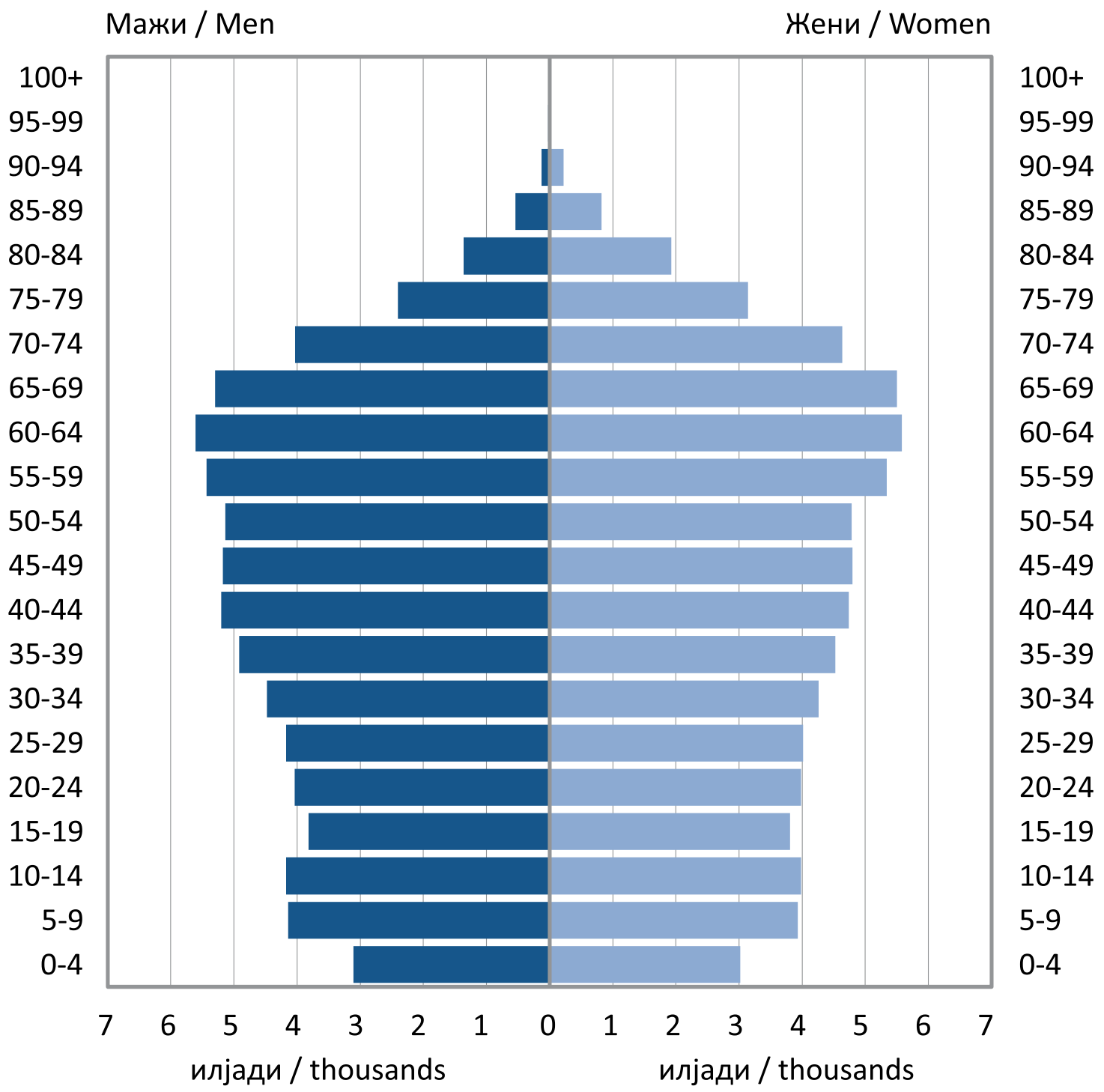

Основни податоци за Југоисточниот Регион
Southeast Region - Basic Statistical Data

Број на општини	10	Number of municipalities
Број на населени места	188	Number of settlements
Вкупно население, проценка на населението, 2024	146 215	Total population, Population estimation, 2024
Густина на населението, 2024	53.4	Population density, 2024
Вкупен број на домаќинства, Попис 2021	52 537	Number of housholds, Population Census, 2021
Просечен број на членови по домаќинство, Попис 2021	2.8	Average number of persons per household, Population Census, 2021
Вкупен број на станови, Попис 2021	74 588	Number of dwellings, Population Census, 2021
Живородени, 2024	1 068	Live births, 2024
Умрени, 2024	1 881	Deaths, 2024
Природен прираст, 2024	- 813	Natural increase, 2024
Доселени од други држави, 2024	267	Immigrants from abroad, 2024
Отселени во други држави, 2024	44	Emigrants to abroad, 2024
Стапка на активност, 2024	57.9	Activity rate, 2024
Стапка на вработеност, 2024	54.9	Employment rate, 2024
Стапка на невработеност, 2024	5.1	Unemployment rate, 2024
Просечна исплатена бруто-плата по вработен, 2024	50 235	Average gross wage per employee, 2024
Просечна исплатена нето-плата по вработен, 2024	33 502	Average net wage per employee, 2024
Број на основни училишта, 2024/2025	111	Number of primary and lower secondary schools, 2024/2025
Број на средни училишта, 2024/2025	8	Number of upper secondary schools, 2025/2025
Запишани ученици во основното образование, 2024/2025	12 931	Number of students in primary and lower secondary education, 2024/2025
Запишани ученици во средното образование, 2024/2025	4 298	Number of students in upper secondary education, 2024/2025
Број на дипломирани студенти, 2024	349	Number of graduated students from universities, 2024
Број на активни претпријатија, 2023	5 461	Number of active enterprises, 2023
БДП по жител, 2023	551 053	GDP per capita, 2023
Број на легла, 2024	6 469	Number of beds, 2024
Број на туристи, 2024	138 445	Number of tourists, 2024
Број на ноќевања, 2024	440 620	Number of nights spent, 2024
Број на изградени станови, 2024	643	Number of completed dwellings, 2024
Вредност на извршените градежни работи, 2024, во илјади денари	4 583 026	Value of completed construction works, 2024, thousand denars
Број на издадени одобренија за градење, 2024	486	Number of issued building permits, 2024

[1)]Претходни податоци/Preliminary data

Пелагониски Регион

Pelagonia Region

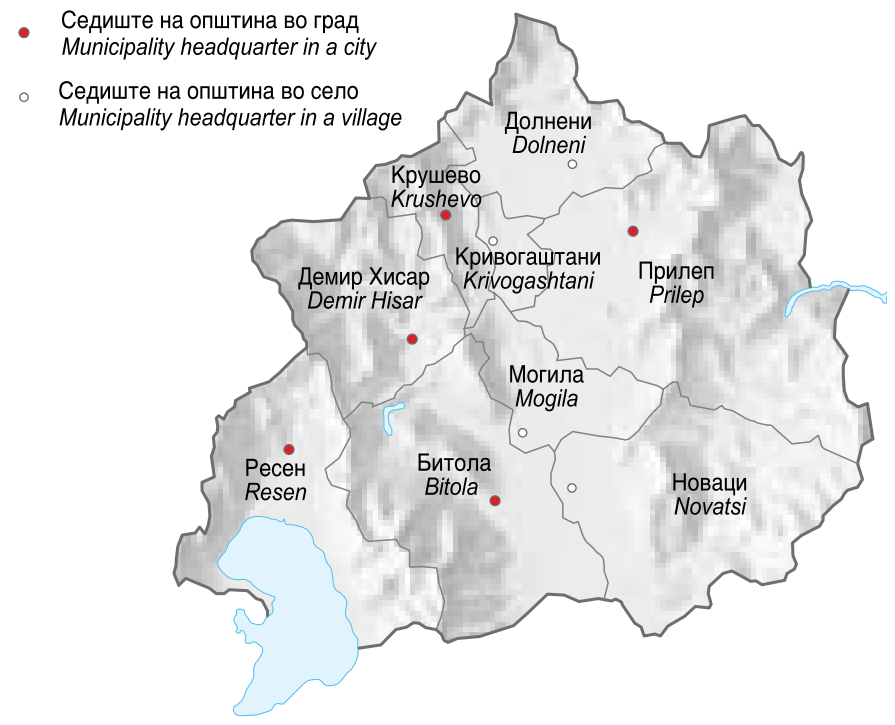

Пелагонискиот Регион се наоѓа на југот на Република Северна Македонија и ги опфаќа Пелагониската Котлина и басенот на Преспанското Езеро. Овој Регион е најголем и опфаќа 18.9 % од површината на Република Северна Македонија, но е еден од најретко населените региони, со густина на населението од 43.9 жител на км^2. Во него живеат 11.3 % од вкупното население (процена на населението на 30.06.2024 година) во Република Северна Македонија.

Пелагониската Котлина, која претставува најголема рамница во Република Северна Македонија, преспанскиот езерски басен, како и специфичните климатски услови и поволната хидрографска мрежа се основни предуслови за развој на земјоделството во овој Регион. Токму од овие причини, овој Регион е житница на Република Северна Македонија и најголем производител на тутун, јаболка, но и најголем млекопроизводител.

Истовремено, на територијата на овој Регион се лоцирани и најголемите наоѓалишта на јаглен, па оттаму, овој Регион е и најголем производител на електрична енергија.

Преспанското Езеро, националниот парк Пелистер, зимскиот туристички центар Крушево претставуваат основа за развој на летниот, зимскиот и културниот туризам.

The Pelagonia Region is located in the south of the Republic of North Macedonia and comprises the Pelagonia basin and the Prespa Lake basin. This region is the largest, covering 18.9% of the total land area of the country, but also one of the most sparsely populated, having a population density of 43.9 people per km2. 11.3% of the total population (population estimates at 30.06.2024) of the Republic of North Macedonia lived in this region.

The Pelagonia basin, which is the largest plain in the country, the Prespa Lake basin, the specific climate and the extensive hydrographic network are the basic preconditions for the agricultural development in the region. All of this makes this region the breadbasket of the country and the largest producer of tobacco, apples and milk.

At the same time, the largest coal deposits are located in this region, making it the country's largest producer of electricity.

The Prespa Lake, the Pelister National Park and the winter tourist resort Krusevo represent the basis for development of summer, winter and cultural tourism in the region.

**Процена на населението на 30.06.2024 година,
по пол и по петгодишни групи на возраст, НТЕС 3
Estimate of population at 30.06.2024,
according to gender and five-year age groups, NUTS 3**

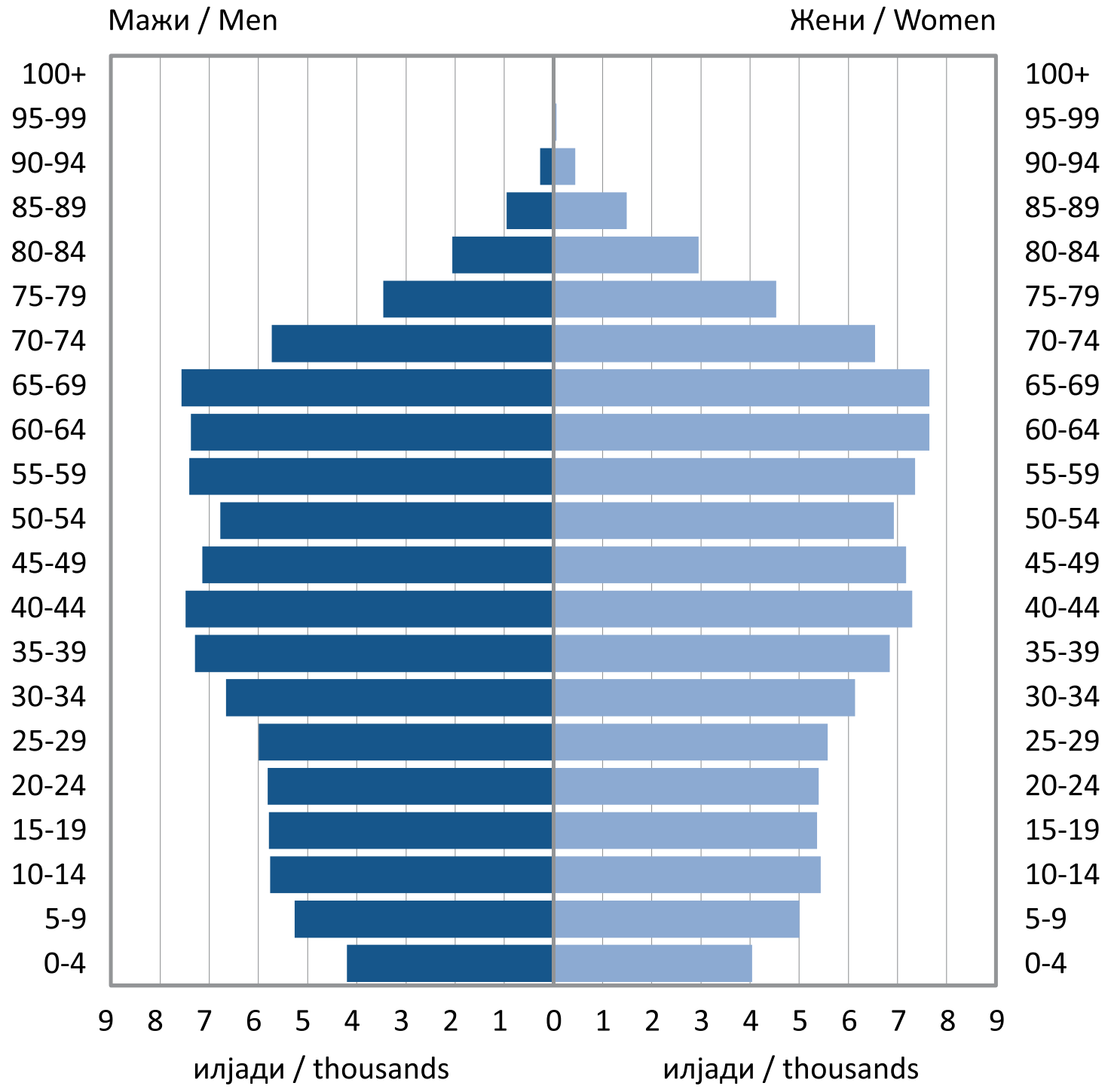

Основни податоци за Пелагонискиот Регион
Pelagonia Region - Basic Statistical Data

Број на општини	9	Number of municipalities
Број на населени места	343	Number of settlements
Вкупно население, проценка на населението, 2024	206 939	Total population, Population estimation, 2024
Густина на населението, 2024	43.9	Population density, 2024
Вкупен број на домаќинства, Попис 2021	72 440	Number of housholds, Population Census, 2021
Просечен број на членови по домаќинство, Попис 2021	2.9	Average number of persons per household, Population Census, 2021
Вкупен број на станови, Попис 2021	107 602	Number of dwellings, Population Census, 2021
Живородени, 2024	1 600	Live births, 2024
Умрени, 2024	2 761	Deaths, 2024
Природен прираст, 2024	- 1 161	Natural increase, 2024
Доселени од други држави, 2024	350	Immigrants from abroad, 2024
Отселени во други држави, 2024	5	Emigrants to abroad, 2024
Стапка на активност, 2024	57.2	Activity rate, 2024
Стапка на вработеност, 2024	50.8	Employment rate, 2024
Стапка на невработеност, 2024	11.2	Unemployment rate, 2024
Просечна исплатена бруто-плата по вработен, 2024	58 122	Average gross wage per employee, 2024
Просечна исплатена нето-плата по вработен, 2024	38 657	Average net wage per employee, 2024
Број на основни училишта, 2024/2025	163	Number of primary and lower secondary schools, 2024/2025
Број на средни училишта, 2024/2025	20	Number of upper secondary schools, 2025/2025
Запишани ученици во основното образование, 2024/2025	18 138	Number of students in primary and lower secondary education, 2024/2025
Запишани ученици во средното образование, 2024/2025	7 749	Number of students in upper secondary education, 2024/2025
Број на дипломирани студенти, 2024	784	Number of graduated students from universities, 2024
Број на активни претпријатија, 2023	7 424	Number of active enterprises, 2023
БДП по жител, 2023	472 082	GDP per capita, 2023
Број на легла, 2024	8 430	Number of beds, 2024
Број на туристи, 2024	54 624	Number of tourists, 2024
Број на ноќевања, 2024	137 041	Number of nights spent, 2024
Број на изградени станови, 2024	389	Number of completed dwellings, 2024
Вредност на извршените градежни работи, 2024, во илјади денари	7 813 159	Value of completed construction works, 2024, thousand denars
Број на издадени одобренија за градење, 2024	365	Number of issued building permits, 2024

[1)]Претходни податоци/Preliminary data

Полошки Регион

Polog Region

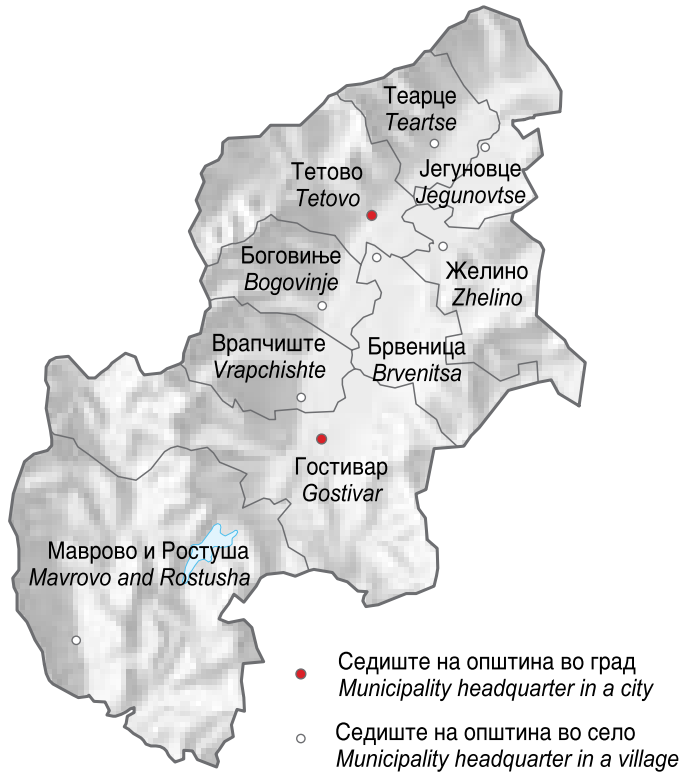

Полошкиот Регион го зафаќа северозападниот дел на Република Северна Македонија, односно Полошката Котлина и долината на реката Радика. Регионот се простира на 9.7 % од вкупната површина на државата. Карактеристично е што во овој Регион живеат 13.8 % од вкупното население (процена на населението на 30.06.2024 година) и е еден од најгусто населените региони со 104.3 жители на км^2.

Богатата хидрографска мрежа претставува голем хидроенергетски потенцијал, делумно искористен преку инсталираните хидроелектрани на Мавровското Езеро.

Вегетациските карактеристики на Полошката Котлина и околните планини создаваат предуслови за развој на земјоделството, а особено на сточарството, по што е познат овој Регион.

Високите планински терени, специфичниот релјеф и климатските услови овозможуваат во овој Регион да се лоцираат најпознатите зимски туристичко-рекреативни центри.

За Регионот е карактеристичен нискиот БДП по жител, кој во 2023 година изнесуваше 269 717 денари. Регионот учествуваше со 7.5 % во вкупниот БДП.

The Polog Region comprises the northwest part of the Republic of North Macedonia, the Polog basin and the valley of the river Radika. It covers 9.7% of the country's total land area. With 104.3 people per km2, Polog is one of the most densely populated regions, and 13.8% of the total population lived in this region (population estimates at 30.06.2024).

The extensive hydrographic network has great hydroelectric potential, which is utilised to some extent by the hydroelectric plants on Mavrovo Lake.

The specific vegetation of the Polog basin and the surrounding mountains create favourable conditions for the development of agriculture, and especially cattle breeding, for which this region is renowned.

Owing to the high mountain ranges, the specific landscape and the climate, the most popular winter resorts are located in this region.

This region is characterised by a low GDP per capita, which in 2023 was 269717 denars. The region participated with 7.5% in the total GDP.

Процена на населението на 30.06.2024 година, по пол и по петгодишни групи на возраст, НТЕС 3
Estimate of population at 30.06.2024, according to gender and five-year age groups, NUTS 3

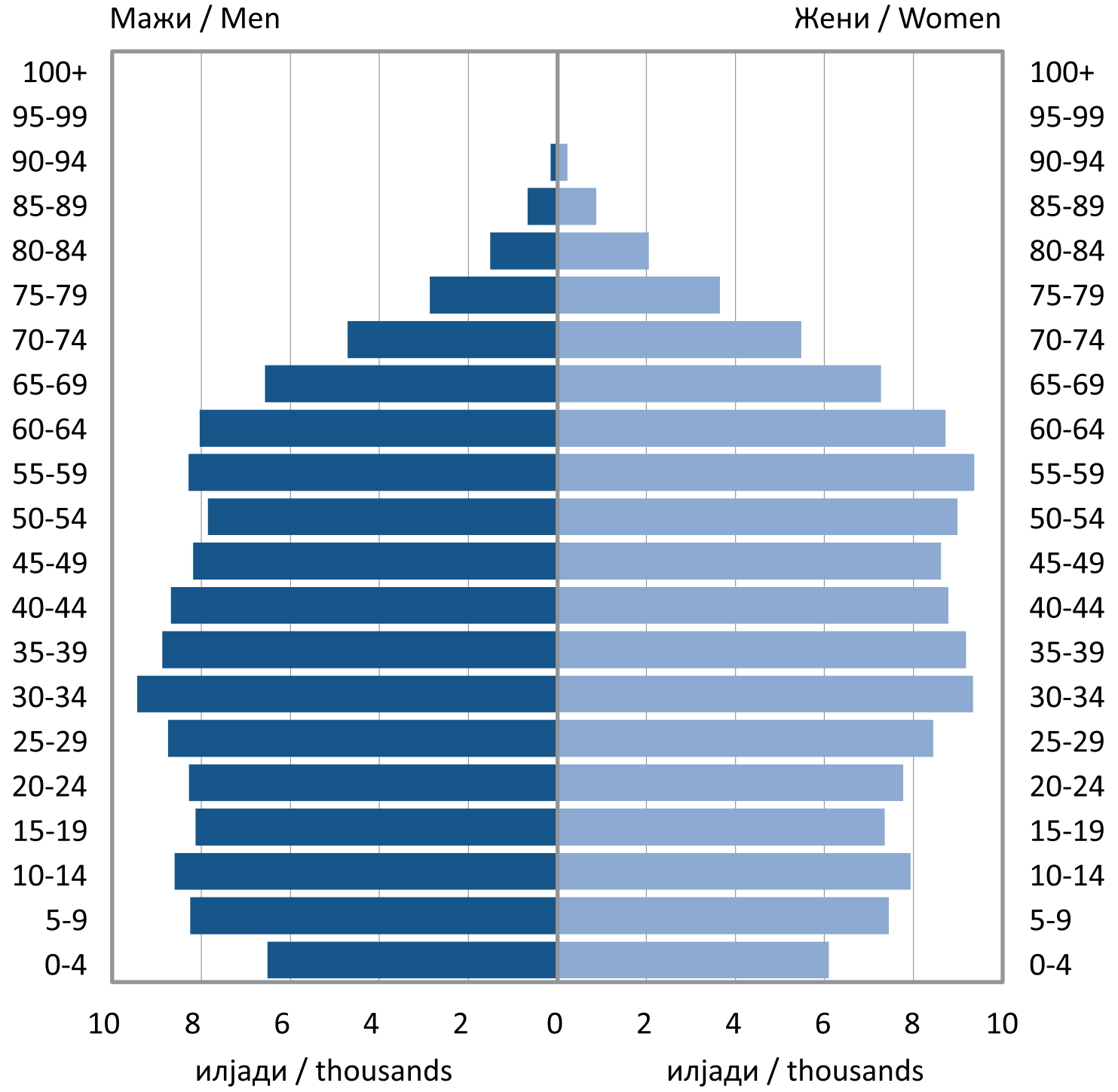

Основни податоци за Полошкиот Регион
Polog Region - Basic Statistical Data

Број на општини	9	Number of municipalities
Број на населени места	184	Number of settlements
Вкупно население, проценка на населението, 2024	252026	Total population, Population estimation, 2024
Густина на населението, 2024	104.3	Population density, 2024
Вкупен број на домаќинства, Попис 2021	72 343	Number of housholds, Population Census, 2021
Просечен број на членови по домаќинство, Попис 2021	3.5	Average number of persons per household, Population Census, 2021
Вкупен број на станови, Попис 2021	100 647	Number of dwellings, Population Census, 2021
Живородени, 2024	2 190	Live births, 2024
Умрени, 2024	2 268	Deaths, 2024
Природен прираст, 2024	- 78	Natural increase, 2024
Доселени од други држави, 2024	1 676	Immigrants from abroad, 2024
Отселени во други држави, 2024	88	Emigrants to abroad, 2024
Стапка на активност, 2024	46.1	Activity rate, 2024
Стапка на вработеност, 2024	38.0	Employment rate, 2024
Стапка на невработеност, 2024	17.6	Unemployment rate, 2024
Просечна исплатена бруто-плата по вработен, 2024	55 145	Average gross wage per employee, 2024
Просечна исплатена нето-плата по вработен, 2024	36 673	Average net wage per employee, 2024
Број на основни училишта, 2024/2025	143	Number of primary and lower secondary schools, 2024/2025
Број на средни училишта, 2024/2025	17	Number of upper secondary schools, 2025/2025
Запишани ученици во основното образование, 2024/2025	25 768	Number of students in primary and lower secondary education, 2024/2025
Запишани ученици во средното образование, 2024/2025	10 131	Number of students in upper secondary education, 2024/2025
Број на дипломирани студенти, 2024	1 026	Number of graduated students from universities, 2024
Број на активни претпријатија, 2023	8 777	Number of active enterprises, 2023
БДП по жител, 2023	269 717	GDP per capita, 2023
Број на легла, 2024	3 784	Number of beds, 2024
Број на туристи, 2024	40 961	Number of tourists, 2024
Број на ноќевања, 2024	75 258	Number of nights spent, 2024
Број на изградени станови, 2024	910	Number of completed dwellings, 2024
Вредност на извршените градежни работи, 2024, во илјади денари	8 448 139	Value of completed construction works, 2024, thousand denars
Број на издадени одобренија за градење, 2024	770	Number of issued building permits, 2024

[1)]Претходни податоци/Preliminary data

Североисточен Регион

Northeast Region

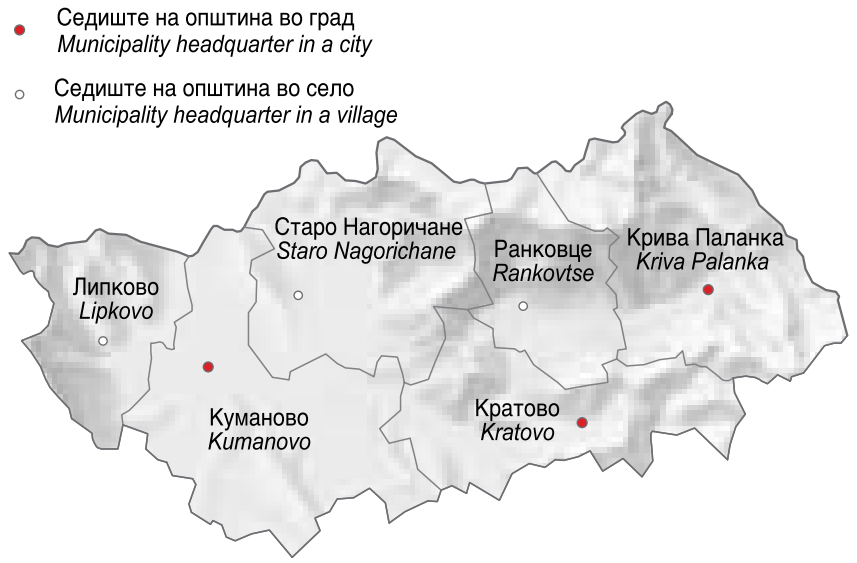

Североисточниот Регион го опфаќа крајниот североисточен дел на Република Северна Македонија и се простира по течението на реките Пчиња и Крива Река. Регионот е еден од најмалите по површина, зафаќа 9.3 % од вкупната површина на Република Северна Македонија, со население што изнесува 8.3 % од вкупниот број на населението (процена на населението на 30.06.2024 година) и густина од 65.8 жители на км^2.

Имајќи ги предвид геолошките карактеристики на Осоговските Планини во Регионот, овде се лоцирани неколку наоѓалишта на оловно-цинкова руда во кои се врши експлоатација.

Природните услови и ресурси на Североисточниот Регион нудат потенцијал за развој и унапредување на сточарството и развој на месната и млечната прехранбена индустрија.

Карактеристично за Регионот е тоа што во 2023 година тој учествуваше само со 4.5 % во вкупниот БДП, што претставува најмало учество во однос на останатите региони.

Во 2021 година стапката на вработеност беше најниска во однос на останатите региони и изнесуваше 33.7.

The Northeast Region comprises the extreme northeast part of the Republic of North Macedonia and spreads along the rivers Pchinja and Kriva Reka. It is one of the smallest regions, covering only 9.3% of the country's total land area and with population density of 65.8 people per km^2. 8.3% of the total population (population estimates at 30.06.2024) of the Republic of North Macedonia lived in this region.

Owing to the geological features of the Osogovo mountain range, the region has several lead and zinc mines.

The natural conditions and resources of the Northeast Region provide good opportunities for the development and promotion of the meat and dairy processing industry.

In 2023, the region had a share of only 4.5% in the total GDP, the smallest compared to the other regions.

The employment rate in 2021 was 33.7 - lowest compared to the other regions.

Процена на населението на 30.06.2024 година, по пол и по петгодишни групи на возраст, НТЕС 3
Estimate of population at 30.06.2024, according to gender and five-year age groups, NUTS 3

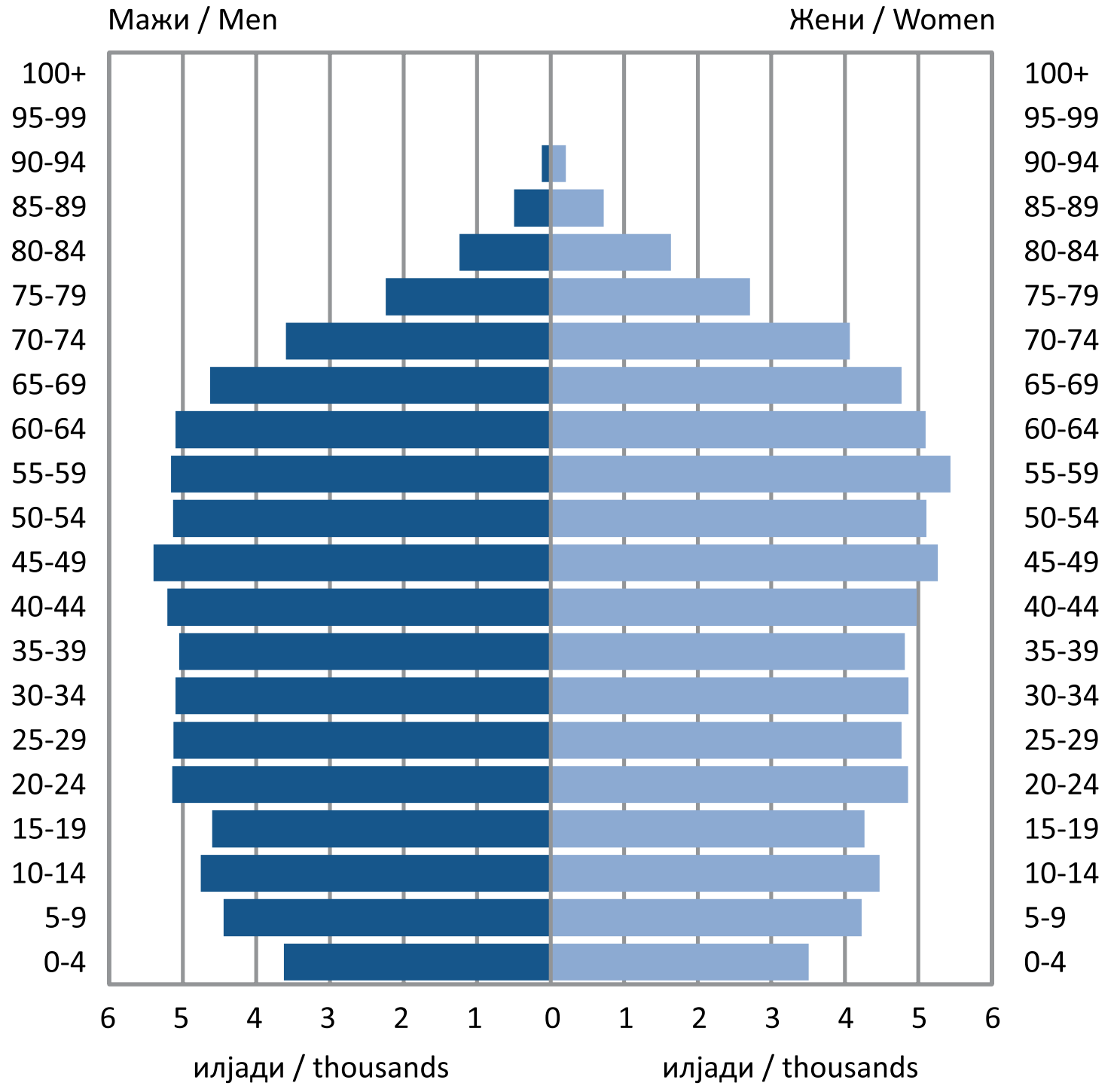

Основни податоци за Североисточниот Регион
Northeast Region - Basic Statistical Data

Број на општини	6	Number of municipalities
Број на населени места	192	Number of settlements
Вкупно население, проценка на населението, 2024	152 005	Total population, Population estimation, 2024
Густина на населението, 2024	65.8	Population density, 2024
Вкупен број на домаќинства, Попис 2021	48 401	Number of housholds, Population Census, 2021
Просечен број на членови по домаќинство, Попис 2021	3.2	Average number of persons per household, Population Census, 2021
Вкупен број на станови, Попис 2021	68 580	Number of dwellings, Population Census, 2021
Живородени, 2024	1 348	Live births, 2024
Умрени, 2024	1 613	Deaths, 2024
Природен прираст, 2024	- 265	Natural increase, 2024
Доселени од други држави, 2024	295	Immigrants from abroad, 2024
Отселени во други држави, 2024	404	Emigrants to abroad, 2024
Стапка на активност, 2024	47.7	Activity rate, 2024
Стапка на вработеност, 2024	36.2	Employment rate, 2024
Стапка на невработеност, 2024	24.0	Unemployment rate, 2024
Просечна исплатена бруто-плата по вработен, 2024	50 680	Average gross wage per employee, 2024
Просечна исплатена нето-плата по вработен, 2024	33 745	Average net wage per employee, 2024
Број на основни училишта, 2024/2025	83	Number of primary and lower secondary schools, 2024/2025
Број на средни училишта, 2024/2025	10	Number of upper secondary schools, 2025/2025
Запишани ученици во основното образование, 2024/2025	14 530	Number of students in primary and lower secondary education, 2024/2025
Запишани ученици во средното образование, 2024/2025	5 644	Number of students in upper secondary education, 2024/2025
Број на дипломирани студенти, 2024	541	Number of graduated students from universities, 2024
Број на активни претпријатија, 2023	4 190	Number of active enterprises, 2023
БДП по жител, 2023	266 323	GDP per capita, 2023
Број на легла, 2024	847	Number of beds, 2024
Број на туристи, 2024	12 100	Number of tourists, 2024
Број на ноќевања, 2024	19 888	Number of nights spent, 2024
Број на изградени станови, 2024	108	Number of completed dwellings, 2024
Вредност на извршените градежни работи, 2024, во илјади денари	3 269 375	Value of completed construction works, 2024, thousand denars
Број на издадени одобренија за градење, 2024	149	Number of issued building permits, 2024

[1)]Претходни податоци/Preliminary data

Скопски Регион

Skopje Region

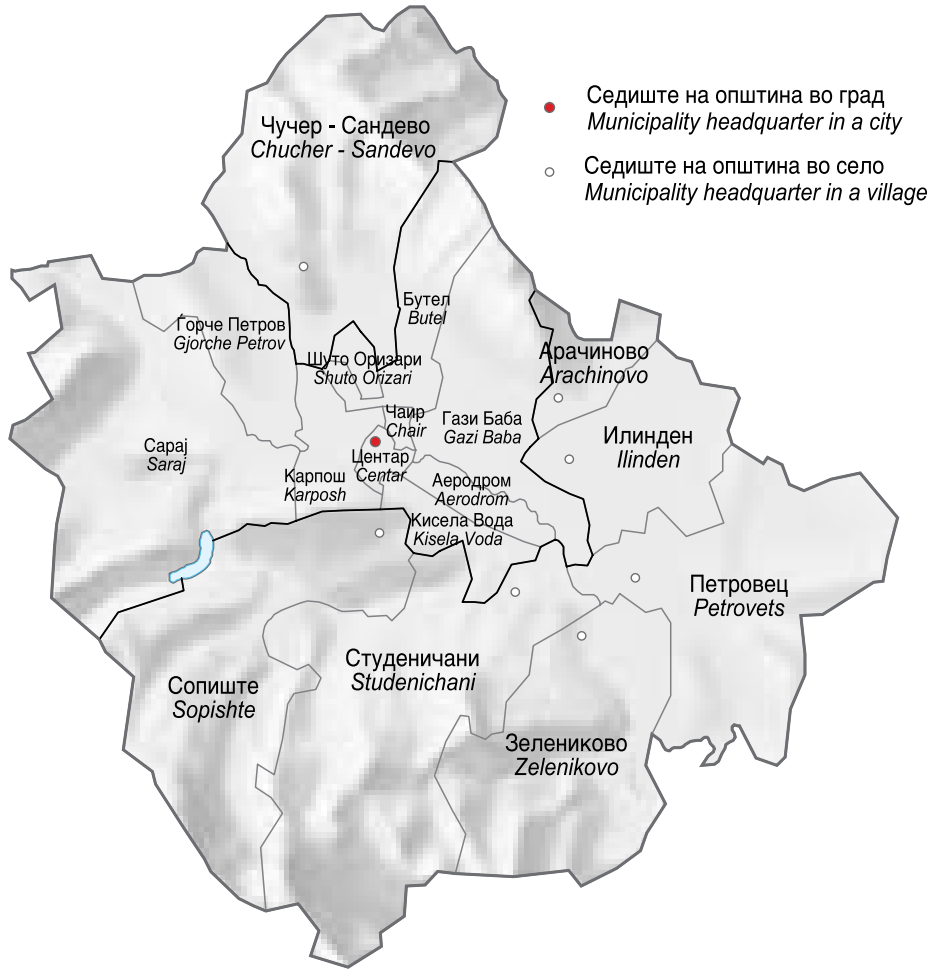

Скопскиот Регион го зафаќа крајниот северен дел на Република Северна Македонија и се простира во Скопската Котлина. Овој Регион е најмал по површина и зафаќа само 7.3 % од вкупната територија. Според процената на населението на 30.06.2024 година, тој е најнаселен со 33.3 % од вкупното население и истовремено е и најгусто населениот регион со 335.3 жители на км^2.

Овој Регион претставува главна крстосница на Република Северна Македонија, со најповолна сообраќајна инфраструктура.

Во Регионот се концентрирани најголемиот дел од индустриските, трговските и услужните капацитети. Во овој Регион се наоѓа главниот град на Република Северна Македонија, Скопје, кој е економски, административен, универзитетски и културен центар на државата. Како последица на ова, во однос на внатрешните миграциски процеси, овој Регион претставува најголемо имиграциско подрачје.

Особено карактеристично за Скопскиот Регион е тоа што во 2023 година БДП по жител беше најголем и изнесуваше 682 511 денари. Исто така, Регионот имаше најголемо учество од 45.9 % во вкупниот БДП.

The Skopje Region comprises the northernmost part of the Republic of North Macedonia and extends across the Skopje basin. This region is the smallest and covers only 7.3% of the total land area of the country. With 335.3 people per km2 and 33.3% of the country's total population (population estimates at 30.06.2024), Skopje is the most populous region in the Republic of North Macedonia.

This region is the main hub of the country and has the most developed transport infrastructure.

Most of the country's industrial, trade and service capacities are concentrated in this region.

Skopje, the capital of the Republic of North Macedonia, is located in this region, and it is the economic, administrative, cultural and academic centre of the country. As a result, in terms of internal migration, this region represents the largest immigration area.

In 2023, the Skopje Region had the highest GDP per capita (682 511 denars) compared to the other regions, and it participated with 45.9% in the total GDP of the Republic of North Macedonia.

Процена на населението на 30.06.2024 година, по пол и по петгодишни групи на возраст, НТЕС 3
Estimate of population at 30.06.2024, according to gender and five-year age groups, NUTS 3

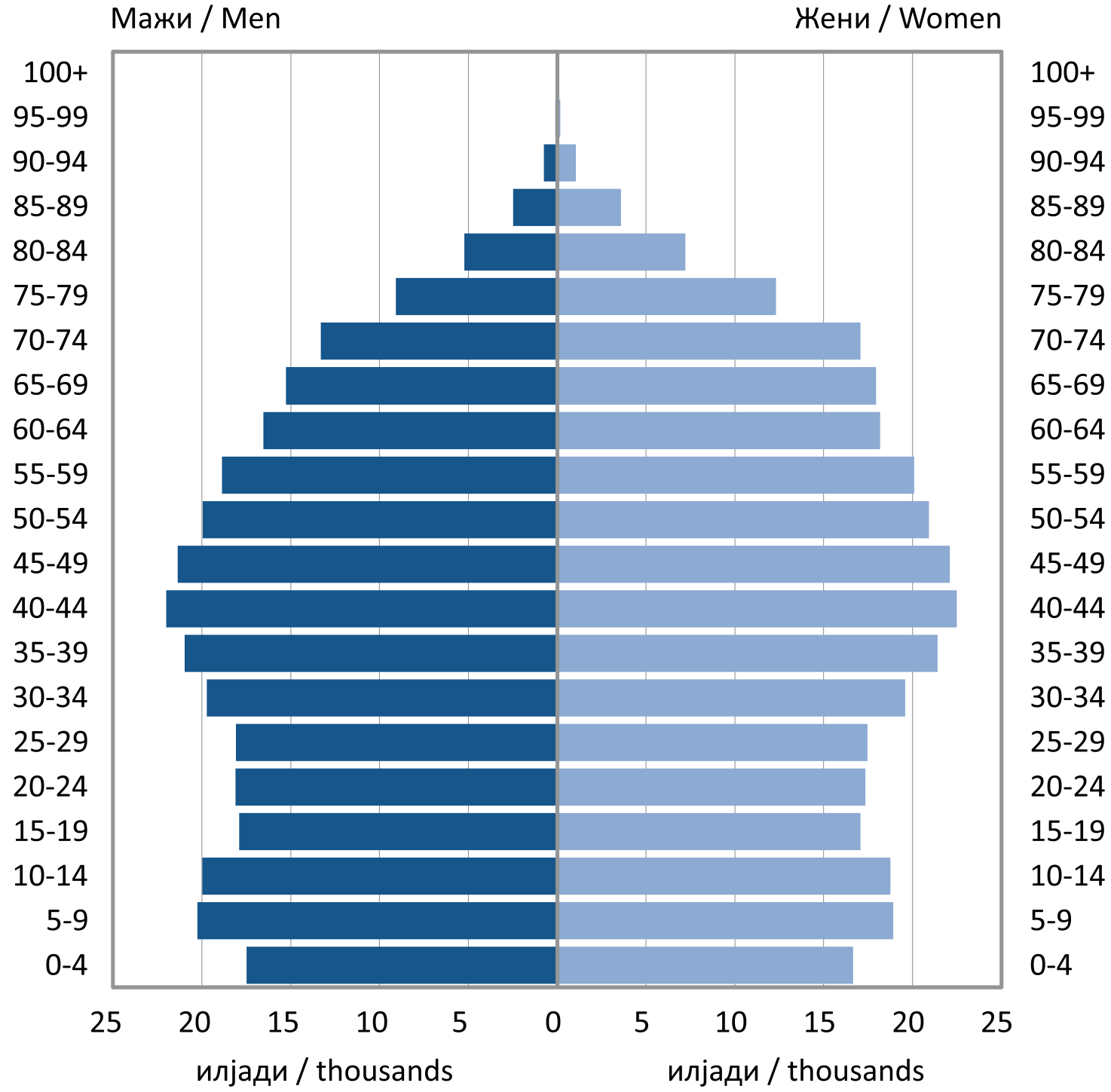

Основни податоци за Скопскиот Регион
Skopje Region - Basic Statistical Data

Број на општини	17	Number of municipalities
Број на населени места	142	Number of settlements
Вкупно население, проценка на населението, 2024	607 818	Total population, Population estimation, 2024
Густина на населението, 2024	335.3	Population density, 2024
Вкупен број на домаќинства, Попис 2021	192 837	Number of housholds, Population Census, 2021
Просечен број на членови по домаќинство, Попис 2021	3.1	Average number of persons per household, Population Census, 2021
Вкупен број на станови, Попис 2021	243 252	Number of dwellings, Population Census, 2021
Живородени, 2024	6 496	Live births, 2024
Умрени, 2024	6 119	Deaths, 2024
Природен прираст, 2024	377	Natural increase, 2024
Доселени од други држави, 2024	3 131	Immigrants from abroad, 2024
Отселени во други држави, 2024	528	Emigrants to abroad, 2024
Стапка на активност, 2024	53.7	Activity rate, 2024
Стапка на вработеност, 2024	48.5	Employment rate, 2024
Стапка на невработеност, 2024	9.6	Unemployment rate, 2024
Просечна исплатена бруто-плата по вработен, 2024	69 947	Average gross wage per employee, 2024
Просечна исплатена нето-плата по вработен, 2024	46 515	Average net wage per employee, 2024
Број на основни училишта, 2024/2025	160	Number of primary and lower secondary schools, 2024/2025
Број на средни училишта, 2024/2025	35	Number of upper secondary schools, 2025/2025
Запишани ученици во основното образование, 2024/2025	69 162	Number of students in primary and lower secondary education, 2024/2025
Запишани ученици во средното образование, 2024/2025	24 381	Number of students in upper secondary education, 2024/2025
Број на дипломирани студенти, 2024	2 464	Number of graduated students from universities, 2024
Број на активни претпријатија, 2023	28 531	Number of active enterprises, 2023
БДП по жител, 2023	682 511	GDP per capita, 2023
Број на легла, 2024	7 552	Number of beds, 2024
Број на туристи, 2024	453 454	Number of tourists, 2024
Број на ноќевања, 2024	809 478	Number of nights spent, 2024
Број на изградени станови, 2024	4 153	Number of completed dwellings, 2024
Вредност на извршените градежни работи, 2024, во илјади денари	15 304 467	Value of completed construction works, 2024, thousand denars
Број на издадени одобренија за градење, 2024	778	Number of issued building permits, 2024

[1)]Претходни податоци/Preliminary data

Население

Бројот на населението на средина на годината е пресметан врз основа на Проценката на населението на 30.06.2023г.

Извор на податоците за живородените, умрените, како и за склучените бракови е евиденцијата на матичните служби, а за разведените бракови регистрите и актите на надлежните судови.

Извор на податоците за механичкото движење на населението (преселувањата на населението) се пријавите/одјавите за доселени/отселени лица што се пополнуваат во надлежните стручни служби на Министерството за внатрешни работи.

Демографските индикатори се пресметани врз основа на настаните случени во земјата.

Социјална и детска заштита

Податоците за установите за згрижување и воспитание на деца-детски градинки/центри за ран детски развој се прибираат со редовно годишно истражување – состојба на 30 септември, при што опфатот е целосен, а податоците за корисниците на социјална помош се прибираат со редовни годишни истражувања – состојба на 31 декември, исто така со целосен опфат.

Култура

Податоците од областа на културата се прибираат од годишни и повеќегодишни статистички истражувања.

Извештајни единици од кои се добиваат податоците се институциите од областа на културата.

Образование

Извор на податоците се сите обрасци пополнети од извештајните единици.

Извештајни единици се секое основно училиште, средно училиште и високообразовна установа (универзитет, факултет и висока стручна школа), верификувани од Министерството за образование и наука.

Опфатени се сите редовни основни и средни училишта со состојба на почетокот на учебната година.

Во податоците за запишани ученици во учебната 2016/2017 година, за првпат се вклучени и податоци за приватните основни училишта во Република Северна Македонија.

Population

Population figures are based on Population estimation, at 30.06.2023.

Sources of data on live births, deaths and marriages are the relevant registers, while for divorces, the registers and records of the relevant courts.

Sources of data on mechanical changes in population (migrations) are the forms for registration/notice of departure, which are completed by competent clerks in the Ministry of Interior.

Demographic indicators are calculated on the basis of events occurring in the country.

Social protection and child care

Data on institutions for child care and education/centres for early childhood development are collected by regular annual surveys with reference date September 30, with total coverage, while data on the beneficiaries of social care are collected by regular annual surveys with reference date December 31.

Culture

Data in the domain of culture are collected through annual and multi-annual statistical surveys.

Reporting units which send data to the State Statistical Office are the cultural institutions.

Education

The source of data are the statistical questionnaires, filled in by the observation units.

Reporting unit is each regular primary and lower secondary or upper secondary school and higher education institution (university, faculty and higher vocational school) verified by the Ministry of Education and Science.

All regular primary and lower secondary and upper secondary schools are covered, with reference period - beginning of the school year.

Data on enrolled pupils in the 2016/2017 school year include, for the first time, data on private primary schools in the Republic of North Macedonia.

Работна сила

Извор на податоците за економската активност на населението е Анкетата за работната сила, која се спроведува во согласност со методолошките препораки на Меѓународната организација на трудот (ILO) и препораките на Европскиот статистички завод (Евростат) почитувајќи ги специфичностите на нашата земја во оваа област.

Единици на набљудување во Анкетата се домаќинствата и сите лица во нив.

Работоспособното население е составено од сите лица на возраст од 15 до 89 години.

Активното население (работна сила) е составено од вработените и невработените лица.

Главни показатели за следење на промените кај работната сила се:

Стапката на активност, како учество на работната сила во работоспособното население на возраст од 15 години и повеќе;

Стапката на вработеност како учество на бројот на вработените во работоспособното население;

Стапката на невработеност, како учество на бројот на невработените во вкупната работна сила.

Плати

Податоците за просечните нето-плати што се објавуваат во „Регионите во Република Северна Македонија" до 2017 година се прибираа од Месечниот извештај за вработени и плати што е воведен во почетокот на 1963 година. Од 2018 година податоците се пресметуваат од административен извор (Управата за јавни приходи).

Деловните субјекти во кои се следат платите од месец на месец се избрани почитувајќи го критериумот на минимум застапеност на 70 % од вработените во секој оддел од Националната класификација на дејностите и според регионите.

Вкупно „исплатените бруто-плати" (плата во вкупен износ) опфаќаат: исплатени нето-плати за извештајниот месец, платен персонален данок и платени придонеси за пензиско и инвалидско осигурување, за здравствено осигурување, за вработување и за професионално заболување.

Бруто-платата (плата во вкупен износ), намалена за вкупниот износ на придонесите и за износот на персоналниот данок, претставува нето-плата.

Под поимот „исплатени нето-плати" се подразбираат просечните остварени примања во месецот (годината) по вработен, остварени за работа со полно, пократко и подолго од полното работно време (прекувремена работа).

Labour Force

Source of data on the economic activity of the population is the Labour Force Survey, which is conducted in accordance with the methodological recommendations of the International Labour Organization (ILO) and the recommendations of the Statistical Office of the European Communities (Eurostat), taking into account the specifics of our country in this area.

Units under observation in the Survey are the households and all the persons in them.

Working age population comprises all persons aged between 15 and 89.

Active population (labour force) comprises all employed and unemployed persons.

The main indicators for monitoring the changes in the labour force are:

Activity rate, as a share of the labour force in the working age population aged 15 years and over;

Employment rate, as a share of the number of employed persons in the working age population;

Unemployment rate, as a share of the number of unemployed persons in the total labour force.

Wage

Until 2017, data on the average net wage published in the "Regions of the Republic of North Macedonia" were collected via the Monthly Report on Employees and Wages, which was introduced at the beginning of 1963. Since 2018, data have been calculated from an administrative source (Public Revenue Office). The business entities where wages are monitored on a monthly basis are selected in compliance with the criterion of minimal representation of 70% of the employed in every section of the National Classification of Activities and according to the regions.

Total paid gross wages (wages in total) cover: paid net wages for the reporting month, paid personal tax and paid contribution for pension and disability insurance, health insurance, employment and occupational disease.

Gross wage (total wage amount) less the total amount of contributions and the amount of income tax represents a net wage.

The concept "net wages" applies to average monthly (annual) incomes per employee, for full-time work, shorter or longer than full-time work (overtime).

Национални сметки

Регионалните сметки се збир од податоци за додадената вредност по региони и бруто-домашниот производ како економски агрегат.

Најголем фонд на податоци при пресметката на бруто-домашниот производ по региони претставуваат податоците од складиштето на податоци во Државниот завод за статистика, во кое се наоѓаат податоците од годишните сметки на деловните единици од сите институционални сектори. Покрај тоа, се користат и податоци од истражувањата на Државниот завод за статистика.

За подготвување на регионалните сметки, во основа, се користи концептот на националните сметки. Се врши дезагрегирање на бруто-додадената вредност по секторите на економска активност, според Националната класификација на дејностите (НКД, рев. 2), односно на бруто-домашниот производ, користејќи ги за дистрибуција на вкупната вредност расположливите индикатори како што се за платите, вработените, индикаторите за изградени станови и др.

National accounts

The regional accounts are a set of data on value added by regions and the gross domestic product as an economic aggregate.

The largest source of data for calculating the gross domestic product by regions is the data warehouse in the State Statistical Office, where data on annual accounts of the business entities in all institutional sectors can be found. Besides that, data from the surveys of the State Statistical Office are also used.

The preparation of the regional accounts is essentially based on the concept of national accounts. The gross value added is disaggregated by sectors of economic activity according to the National Classification of Activities (NKD Rev. 2), i.e. the gross domestic product, by using the available indicators for distribution of the total value, such as wages, employees, indicators of built apartments, etc.

Инвестиции во основни средства

Инвестициите во основни средства ја одразуваат вредноста на набавените основни средства од страна на субјектите резиденти на конкретниот регион.

Дистрибуцијата на инвестициите во основни средства е направена според комбинираниот метод. Делот од инвестициите што се однесува на деловните субјекти и единиците во секторот Држава е пресметан врз основа на методот „bottom-up“. Останатиот дел од инвестициите е алоциран врз основа на соодветни индикатори.

Распределбата на вредноста на инвестициите во основни средства е направена според резидентноста на деловниот субјект и според дејноста во која е инвестирано, односно врз основа на принципот на чиста дејност. Сепак, можно е вредноста на бруто-инвестициите во одредени региони да е натценета, односно потценета, поради недостиг на соодветни информации и податоци кои се обезбедени на ниво на т.н. „организациски принцип“.

Gross fixed capital formation

Gross fixed capital formation represents the value of purchased fixed assets by the business entities, residents of a particular region.

The distribution of regional GFCF is calculated by the mixed method. The majority of GFCF that refers to business and state entities is calculated by the bottom-up method, while the rest is allocated by means of a distribution key.

The value of fixed capital formation is distributed according to the residency of the business entity and activity of investment, i.e. kind of activity principle. However, it is possible that the value of gross investments in certain regions has been over- or underestimated due to the lack of relevant information, especially when data are classified by the so-called organisational principle.

Земјоделство

Податоците се однесуваат на површините и производството на земјоделските претпријатија и земјоделските задруги, јавните претпријатија кои стопанисуваат со пасиштата и шумите, како и на индивидуалните земјоделски стопанства.

Под обработлива површина се подразбира површина на која се одгледуваат полјоделски посеви, повеќегодишни насади и треви и на која се врши обработка, косење и други земјоделски работи од кои вообичаено се прибираат приноси секоја година. Обработливата површина е составена од ораници и бавчи, овоштарници, лозја и ливади.

Земјоделски површини се површини што се користат за земјоделско производство.

Ораници (ниви) се површини на кои се врши полјоделско производство и на кои се сеат полјоделски посеви: житни, индустриски, градинарски и крмни посеви.

Родни овошни стебла и пенушки винова лоза се стебла/пенушки кои според својата физиолошка зрелост се способни да дадат род во нормални услови на вегетација, без оглед на тоа дали во набљудуваната година дале род или не.

Agriculture

The data refer to the production of agricultural enterprises, agricultural cooperatives, public enterprises for managing forests and pastures and individual agricultural holdings.

Cultivated land refers to land area under cultivation, used for growing field crops, perennial plants and grasses, where cultivation, harvesting and other agricultural activities are performed and which provide yield every year. The cultivated land consists of arable land and gardens, orchards, vineyards and meadows.

Agricultural area is land area used for agricultural production.

Arable land (fields) refers to land areas where field crop production takes place and which are sown with field crops: cereals, industrial crops, vegetables and fodder crops.

Fruit-bearing trees and grapevine stocks refer to trees and vines which according to their physiological maturity are ready to bear fruit under normal vegetation conditions, regardless of whether they have borne fruit or not in the reference year.

Статистика на водите

Податоците се обезбедени со прибирање годишни статистички извештаи што ги доставуваат претпријатијата од области на индустријата и рударството.

Снабдување со вода подразбира количество вода што го обезбедиле претпријатијата во текот на извештајната година за разни свои цели. Количествата на овие води се утврдуваат врз база на извршените мерења со водомер на извориштата на водите и производните погони.

Употребена вода е водата што ја употребиле претпријатијата за свои потреби за првпат, односно искористената вода без рециркулација и без повторно користење на веќе употребените води.

Water statistics

The data are collected from the annual reports submitted by enterprises from the sectors of industry and mining.

Water supply is the amount of water that the enterprises provided during the year for their own purposes. The quantity of such water is determined on the basis of performed metering at water sources and in production plants.

Used water is the water that the enterprises utilised for their own purposes for the first time, i.e. all used water excluding recirculation and reutilisation of used water.

Комунален отпад

Податоците се добиени од статистичкото истражување за комунален отпад за соодветната референтна година. Периодиката на истражувањето е годишна.

Известајни единици се комуналните претпријатија во Република Северна Македонија. Врз основа на пополнетите извештаи се добиени податоци за вкупното количество собран комунален отпад. Податоците за вкупното количество создаден комунален отпад се проценети.

Комунален отпад е отпад што се собира од или во името на општинските служби. Го опфаќа отпадот од домаќинствата, вклучувајќи ги масивниот отпад, сличен отпад од комерцијални и трговски дејности, службени згради, институции и мали бизниси, отпадот од дворовите и градините, уличниот смет, содржината на отпадните контејнери и отпадот од чистењето на пазарите.

Исфрлање на депонија претставува депонирање на отпадот во или на земја и вклучува специјално опремени депонии и постојани места за привремено складирање, повеќе од една година.

Депонија е објект наменет за отстранување на отпадот со негово истурање над или под земја.

Municipal waste

The data presented here have been obtained by the statistical survey on municipal waste for the corresponding reference year. The survey is conducted annually.

Reporting units are the public utility enterprises in the Republic of North Macedonia. Data on the amount of collected municipal waste are obtained from the reports filled in by the reporting units. The data on the amount of generated waste are estimated.

Municipal waste is waste collected by or on behalf of municipal authorities. It consists of waste from the households, including the massive waste, similar waste from commercial and trade industries, office buildings, institutions and small businesses, waste from gardens, street waste, the content of waste containers and the waste from market cleaning.

Landfilling is the disposal of waste into or onto the ground; it includes specially equipped landfills and permanent places for temporary storage more than one year.

Landfill is a site intended for disposal of waste on or under the ground.

Градежништво

Податоците се добиени врз основа на истражувањата за градежните објекти на кои се изведувани работи од страна на индивидуални лица и деловни субјекти.

Тие се прибираат според проектната документација за градежните објекти што ја доставуваат изведувачите до надлежните субјекти.

Како резултат на завршените градежни активности во 2021 година, се добива бројот на завршените станови, додека останатите се станови кои остануваат за понатамошна изградба.

Податоците за издадените одобренија за градење се по видови градба (високоградба, нискоградба или реконструкција на објектите), вредност на објектот, вид на инвеститорот и нив ги доставуваат надлежните служби од областа на урбанизмот при единиците на локалната самоуправа.

Construction

The data are obtained from the surveys on constructions and construction activities performed both by business entities and private persons.

Data are collected according to the project documentation for the constructions, which is submitted to the authorities by the investors.

The number of completed dwellings is obtained as a result of the completed construction activities in 2021, while the rest are uncompleted dwellings that are to be built in the future.

The data on issued building permits are collected according to the types of constructions (buildings, civil engineering structures or reconstructions), value of the structure, type of the investor, and they are submitted by the authorities from the departments for urban planning in the local self-government units (municipalities).

Енергија

Енергетскиот биланс се подготвува во согласност со Регулативата за енергетска статистика (Регулатива бр. 1099/2008).

Производството на електрична енергија го опфаќа бруто-производството на обновлива и термоелектрична енергија во државата.

Обновливата електрична енергија ја опфаќа бруто-произведената електрична енергија од хидроцентралите, фотонапонските централи, ветерните централи и биогасните централи.

Производството на термоелектрична енергија претставува производство од термоцентралите и комбинираните електрани.

Energy

The energy balance is prepared in accordance with Regulation (EC) No 1099/2008 on energy statistics.

The electrical energy generation includes the gross production of renewable energy and thermoelectric energy in the country.

Renewable electricity covers electricity produced from hydropower plants, photovoltaic plants, wind power plants and biogas plants.

The production of thermoelectric energy represents production of thermal power plants and CHP plants. .

Претпријатија

Во согласност со Законот за државната статистика („Службен весник на Република Македонија“ бр. 54/97, 21/07, 51/11, 104/13, 42/14, 192/15, 27/16, 83/18, 220/18 и „Службен весник на Република Северна Македонија“ 31/20) и Регулативата (ЕЗ) бр. 177/2008 на Европскиот парламент и на Советот на Европа од 20 февруари 2008 година за воспоставување заедничка рамка за деловни регистри за статистички цели и за укинување на Регулативата (ЕЕЗ) бр. 2186/93, Државниот завод за статистика води Статистички деловен регистар.

Статистичкиот деловен регистар е збирка на податоци за правни единици (деловните субјекти – правни и физички лица) кои вршат дејност на територијата на Република Северна Македонија) и за статистички единици (претпријатие, локална единица и група на претпријатија) креирани исклучиво според статистички критериуми (за статистички цели).

Основен извор на податоците за Статистичкиот деловен регистар е Централниот регистар на Република Северна Македонија, кој е надлежен за водење на Трговскиот регистар и регистарот на други правни лица и Регистарот на годишни сметки.

Почнувајќи од 2021 година, во Статистичкиот деловен регистар се направени методолошки усогласувања со новата европска регулатива за деловни статистики, Регулативата (ЕУ) број 2019/2152 и Регулативата (ЕУ) за нејзиното спроведување број 2020/1197.

Според Регулативата, од статистички аспект, под поимот претпријатие се подразбира организациска единица што произведува стоки или услуги и има одреден степен на автономија во решавањето. Едно претпријатие може да врши повеќе од една економска активност (дејност) и може да биде сместено на повеќе од една локација. Претпријатието е субјект што може да кореспондира со правната единица (однос 1 : 1), но може да биде и креирано од две или повеќе правни единици (однос 1 : n) и во тој случај се формира сложено претпријатие. Оттука, бројот на претпријатијата во Статистичкиот деловен регистар се разликува од административниот регистар на деловните субјекти.

Поради овие методолошки подобрувања, нема да може да се споредуваат претходно објавените годишни податоци од Статистичкиот деловен регистар со тековните објавени податоци за 2021 година. Објавените претходни податоци за активни деловни субјекти (претпријатија) во 2021 година се последни што се произведени според старата методологија.

Enterprises

In accordance with the Law on State Statistics (“Official Gazette of the Republic of North Macedonia” No. 54/97, 21/07, 51/11, 104/13, 42/14, 192/15, 27/16, 83/18, 220/18 and 31/20) and Regulation (EC) No. 177/2008 of the European Parliament and of the Council of 20 February 2008 establishing a common framework for business registers for statistical purposes and repealing Council Regulation (EEC) No 2186/93, the State Statistical Office maintains a Statistical Business Register.

The Statistical Business Register is a collection of data on the legal units (business entities – legal and natural persons) that perform an activity on the territory of the Republic of North Macedonia) and on the statistical units (enterprise, local unit and enterprise group) created solely according to statistical criteria (for statistical purposes).

The basic source of data for the Statistical Business Register is the Central Register of the Republic of North Macedonia, which is responsible for the management of the Trade Register and the Register of other legal persons and the Annual Accounts Register.

Starting from 2021, methodological adjustments have been made in the Statistical Business Register in line with the new European regulation on business statistics, Regulation (EU) 2019/2152 and Commission Implementing Regulation (EU) 2020/1197.

According to the Regulation, from a statistical point of view, an enterprise is an organisational unit producing goods or services which has a certain degree of autonomy in decision-making. An enterprise can carry out more than one economic activity and it can be situated at more than one location. The enterprise is an entity that can correspond to the legal unit (ratio 1:1), but it can also be created by two or more legal units (ratio 1:n), in which case a complex enterprise is formed. Hence, the number of enterprises in the Statistical Business Register differs from the administrative register of business entities.

Due to these methodological improvements, it will not be possible to compare previously disseminated yearly data from the Statistical Business Register with the current published data for 2021. The published preliminary data on active business entities (enterprises) for 2021 were the last to be produced according to the old methodology.

Бизнис демографија (создавање и згаснување на претпријатие)

Правна основа за обработка, подготовка и дисеминација на податоците за бизнис-демографија е Регулативата бр. 295/2008 на Европскиот парламент и на Советот од 11 март 2008 година, која се однесува на структурните деловни статистики (Анекс IX).

Основен извор за подготовка на податоците за бизнис-демографија во Република Северна Македонија е Статистичкиот деловен регистар.

Бизнис-демографијата ја опфаќа популацијата на активни претпријатија по сектори според Националната класификација на дејностите (НКД), рев. 2., со исклучок на секторите А/А, О/Љ, Т/П и U/Р и класата 64.20.

Основни демографски појави се создавањата и згаснувањата на претпријатијата.

Создавање на претпријатието претставува независен настан што влијае само врз едно претпријатие во популацијата на активни претпријатија и опфаќа креирање една нова комбинација на производствени фактори. Настаните како што се спојување, раздвојување, преземање, издвојување се исклучуваат од процесот на создавањето на претпријатието. Реактивирањето на претпријатието што било во мирување помалку од две години, исто така, не се смета за новосоздадено претпријатие.

Згаснување на претпријатието претставува настан што се однесува на престанувањето (згаснувањето) на една комбинација на производствени фактори, со ограничување други претпријатија да не бидат вклучени во тој настан. Настаните како што се спојување, раздвојување, преземање, издвојување се исклучуваат од процесот на згаснување на претпријатието, како и претпријатијата што по мирување помалку од две години се реактивираат и продолжуваат со својата активност.

Business demography (enterprise births and deaths)

The legal basis for processing, preparation and dissemination of the data on business demography is Regulation (EC) No.295/2008 of the European Parliament and of the Council of 11 March 2008 concerning structural business statistics (Annex IX).

The basic source of business demography data in the Republic of North Macedonia is the Statistical Business Register.

Business demography includes population of active enterprises by sectors according to the National Classification of Activities - NKD Rev.2, excluding sectors А/А, О/Љ, Т/П and U/Р and class 64.20.

Enterprise births and deaths are basic demographic events.

Enterprise birth is an independent event affecting only one enterprise in the population of active enterprises and involves the creation of a new combination of factors of production. Events such as mergers, break-ups, take-overs, split-off are excluded from the process of creation of a newly born enterprise. A re-activation of an enterprise that has been dormant for a period of less than two years is also not considered as enterprise birth.

Enterprise death represents the dissolution of a combination of production factors with the restriction that no other enterprises are involved in the event. Events such as mergers, break-ups, take-overs, split-off are excluded from enterprise deaths, as well as reactivations of enterprises that have been dormant for a period of less than two years and restart their activity.

Надворешна трговија

Изворен документ за статистичко следење на извозот и на увозот на стоки е Единствениот царински документ.

Се опфаќа стоката која влегува, односно излегува од Република Северна Македонија и со тоа се зголемува, односно се намалува стоковниот фонд на земјата. Покрај комерцијалниот промет, статистиката ги опфаќа и стоките чиј промет се врши без плаќање на противвредноста.

Податоците по региони се обработуваат според седиштето на извозникот, односно увозникот.

Foreign trade statistics

The source document for monitoring the export and import of commodities is the Single Administrative Document.

All commodities which enter or leave the territory of the Republic of North Macedonia, thereby increasing or decreasing the commodity stocks in the country, are covered. Besides commercial turnover, the commodity trade without paying counter value is also included.

Regional data are processed according to the headquarters of the exporter or the importer.

Транспорт

Локален пат – јавен пат што поврзува населени места на територијата на општината или кој е од значење за сообраќајот на општината.

Автобус – патничко моторно возило со седишта за повеќе од девет лица (вклучувајќи го и возачот).

Патнички автомобил – патничко моторно возило, освен мотоцикл, наменето за превоз на патници и конструирано така што во него може да се сместат најмногу девет лица (вклучувајќи го и возачот).

Transport

Local road - Public road which links the settlements on the territory of the municipality or road significant for the traffic of the municipality.

Bus - Passenger road motor vehicle designed to seat more than nine persons (including the driver).

Passenger car - Road motor vehicle, other than a motorcycle, intended for the carriage of passengers and designed to seat no more than nine persons (including the driver).

Информатичко општество

Податоците се добиени од Анкетата за користење на информатичко-комуникациски технологии во домаќинствата и кај поединци, која се спроведува со годишна периодика на целата територија на Република Северна Македонија, во согласност со Регулативата број 808/2004 на Европскиот парламент и на Советот на Европската Унија.

Единици на набљудување се домаќинството и избраното лице (поединец), член на тоа домаќинство, на возраст од 15 до 74 години.

Широкопојасната поврзаност на интернет вклучува: xDSL-технологии (ADSL, SDSL итн.) или други фиксни (жични или безжични) конекции со висок брзински капацитет (кабелски модем, кабелска ТВ-мрежа, поврзаност со оптичко влакно, сателитска поврзаност, Wi-Fi итн.) и мобилна широкопојасна интернет-поврзаност (трета генерација, 3G или повисока, 3G+ мобилна мрежа, на пример, UMTS, HSDPA).

Information society

The data were obtained from the Survey on ICT usage in households and by individuals, conducted annually on the whole territory of the country, in accordance with Regulation (EC) No. 808/2004 of the European Parliament and of the Council.

The observation units are the household and a person, member of the particular household, aged 15 to 74.

Broadband Internet connection includes: xDSL technologies, or other fixed (wires/wireless) connections with high-speed capacity (cable modem, cable TV network, optical fibre, satellite connection, Wi-Fi, etc.) and mobile broadband connection (3rd generation (3G) or higher (3G+) mobile networks, e.g. UMTS, HSDPA).

Туризам и угостителство

Турист е секое лице кое привремено престојува во некое место надвор од своето постојано живеалиште и таму пренокува барем една ноќ во угостителски или некој друг објект за сместување.

Домашен турист е лице со постојано живеалиште во Република Северна Македонија кое привремено престојува во друго место надвор од своето постојано живеалиште и пренокува најмалку една ноќ во угостителски или други објекти за сместување на туристи.

Странски турист е лице со постојано живеалиште надвор од Република Северна Македонија кое привремено престојува во Република Северна Македонија и пренокува најмалку една ноќ во угостителски или други објекти за сместување на туристи.

Податоците се обезбедуваат преку месечно истражување.

Tourism and catering

A tourist is any person who temporarily spends at least one night in some accommodation establishment not located in his or her usual place of residence.

A domestic tourist is a person with permanent residence in the Republic of North Macedonia who is temporarily present at some other place, different from his/her usual place of residence, and who spends at least one night in some accommodation establishment.

A foreign tourist is considered to be anyone, permanently resident outside the Republic of North Macedonia, who is temporarily present in the Republic of North Macedonia and who spends at least one night in some accommodation establishment.

Data gathering is performed through a monthly survey.